BERGVERLAG ROTHER
www.rother.de

entnommen aus dem
Rother Wanderführer Wiener Hausberge Süd
von Franz Hauleitner / Rudolf Hauleitner
ISBN 978-3-7633-4501-4



ROTHER WANDERFÜHRER

Abruzzen
Achensee
Adlerweg
Ahrsteig
Albsteig
Algarve
Allgäu 1, 2, 3, 4
Allgäuer Alpen
AlpeAdriaTrail

Altmühltal
Altmühltal-Panoramaweg
Andalusien Süd
Annapurna Treks
Antholz - Gsies
Aostatal
Appenzellerland
Apulien
Ardennen
Arlberg - Paznaun
Arnoweg
Asturien
Augsburg
Außerfern
Australien
Auvergne
Azoren
Baskenland
Bayerische Alpen Trekking
Bayerischer Wald
Berchtesgaden -Lienz
Berchtesgadener Land
Bergisches Land
Berlin
Bern
Berner Oberland Ost
Berner Oberland West
Bodensee Nord, Süd
Bodensee - Rätikon
Böhmerwald
Bolivien
Bozen - Kaltern
Brandnertal
Bregenzerwald
Bremen - Oldenburg
Brenta
Bretagne
Bulgarien
Burgund
Cevennen
Chalkidiki - Thassos
Champagne - Ardennen
Chiemgau
Chiemsee
Chur - Hinterrhein
Cilento
Cinque Terre
Comer See
Cornwall-Devon
Costa Blanca
Costa Brava
Costa Daurada
Côte d'Azur
Dachstein-Tauern Ost
Dachstein-Tauern West
Dänemark-Jütland
Dalmatien
Dauphiné Ost, West
Davos
Dolomiten 1, 2, 3, 4, 5, 6, 7, 8
Dolomiten-Höhenwege 1-3, 4-7, 8-10
Donausteig
E5 Konstanz - Verona
Ecuador
Eifel
Eifelsteig
Eisenwurzen
El Hierro
Elba
Elbsandsteingebirge
Elsass
Emmental
Ober-, Unterengadin
England Mitte, Nord, Ost, Süd
Erzgebirge
Fichtelgebirge
Fränkische Schweiz
Fränkischer Gebirgsweg
Frankfurt
Franziskusweg
Freiburg
Friaul-Julisch Venetien
Fuerteventura
Galicien
Gardaseeberge
Garhwal - Ladakh
Garmisch - Brixen
Gasteinertal
Genfer See
Georgien
Gesäuse
Glarnerland
Glockner-Region
Goldsteig
La Gomera
Gotthardweg
Gran Canaria
Grazer Hausberge
Grenzgänger-Weg
Gruyère - Diablerets
GTA
Hamburg
Harz
Haute Route
Hawaii
Hochkönig
Hochschwab
Hohenlohe
Hunsrück
Ibiza
Innsbruck
Irland
Isarwinkel
Island
Israel
Istrien
Jakobsweg - Camino Primitivo
Jakobsweg - Caminho Português
Jakobsweg - Camino del Norte
Französischer Jakobsweg Le Puy - Pyrenäen, Straßburg - Le Puy
Jakobsweg Marburg - Vézelay
Jakobswege Österreich
Jakobswege Schweiz
Spanischer Jakobsweg
Südfranzösischer Jakobsweg - Via Tolosana
Südwestdeutsche Jakobswege
Julische Alpen
Jura, Französischer
Jura, Schweizer
Kärntner Seen
Kalabrien
Kanadische Rocky Mountains
Karawanken
Karnischer Höhenweg
Karwendel
Kaunertal
Kitzbüheler Alpen
Kleinwalsertal
Korfu
Korsika
Korsika - GR 20

Korsika - Mare e Monti
Kraichgau
Kreta
Kurhessen
La Palma
La Réunion
Lahnwanderweg
Lago Maggiore
Languedoc-Roussillon
Lanzarote
Lappland
Lechweg
Lesbos - Chios
Limesweg
Lofoten
Lothringen
Lungau
Luxemburg - Saarland
Madeira
Mallorca
Malta - Gozo
Marken - Adriaküste
Marokko
Masuren
Maximiliansweg
Mecklenburgische Seenplatte
Menorca
Meran
Mont Blanc
Montafon
Montenegro
Mosel
Moselhöhenweg
Moselsteig
Mühlviertel
München
München - Venedig
Münsterland
Neanderlandsteig
Golf von Neapel
Neckarweg
Neuseeland
Neusiedler See
Niedere Tauern Ost
Niederlande
Niederrhein
Nockberge
Normandie
Norwegen Mitte, Süd, Jotunheimen
Nürnberg
Oberlausitz
Oberpfälzer Wald
Oberschwaben
Odenwald
Ötscher
Ötztal
Ötztal - Pitztal Trekking
Ossola-Täler
Ostfriesland
Ostseeküste
Ost-Steiermark
Osttirol Nord, Süd
Patagonien
Peaks of the Balkans
Peloponnes
Peru
Pfälzer Weinsteig
Pfälzerwald
Pfaffenwinkel
Picardie
Picos de Europa
Piemont Nord, Süd
Pinzgau
Pitztal
Portugal Nord
Provence
Pyrenäen 1, 2, 3, 4
Pyrenäen - GR 11
Regensburg
Rheinhessen
Rheinsteig
Rhodos
Rhön
Riesengebirge
Rom - Latium
Route de Ländle
Rügen

Ruhrgebiet
Rumänien - Südkarpaten
Saar-Hunsrück-Steig
Salzalpensteig
Salzburg
Salzburg - Triest
Salzkammergut Ost, West
Sardinien
Sauerland
Savoyen
Schaffhausen
Schottland
Schwabenkinder-Wege Oberschwaben, Schweiz - Liechtenstein, Vorarlberg
Schwäbische Alb Ost
Schwäbische Alb West
Schwarzwald Fernwanderwege
Schwarzwald Mehrtagestouren Mitte/Nord, Süd/Mitte
Schwarzwald Nord, Süd
Schweden Mitte, Süd
Seealpen
Seefeld
Sierra de Gredos
Sierra de Guadarrama
Sizilien
Spessart
Steigerwald
Steirisches Weinland
Sterzing
Stubai - Wipptal
Trekking im Stubai
Stuttgart
Südafrika West
Surselva
Sylt, Amrum, Föhr
Tannheimer Tal
Tasmanien
Hohe Tatra
Tauern-Höhenweg
Hohe Tauern Nord
Tauferer Ahrntal
Taunus
Tegernsee
Teneriffa
Tessin
Teutoburger Wald
Thüringer Wald
Thüringen Mitte/Nord
Tiroler Höhenweg
Toskana Nord, Süd
Türkische Riviera
Uckermark
Umbrien
Ungarn West
Usedom
Vanoise
Veltlin
Via de la Plata
Via Francigena
Via Gebennensis
Vierwaldstätter See
Vinschgau
Vizentiner Alpen
Vogelsberg
Vogesen
Vogesen Mehrtagestouren
Vogesen-Durchquerung
Vogtland
Wachau
Waldviertel
Wales
Oberwallis
Unterwallis
Walliser Alpen
Weinviertel
Welterbesteig Wachau
Weserbergland
Westerwald
Westerwald-Steig
Wien
Wien - Lago Maggiore
Wiener Alpenbogen
Wiener Hausberge Nord, Süd
Wilder Kaiser
Zillertal
Trekking im Zillertal
Zürichsee
Zugspitze
Zypern

6.30 Std.

Schneeberg: Fadensteig

2 TOP

Für Geübte der lohnendste Weg zum Gipfel

Wer sich als Bergwanderer mehr zutrauen darf als ein Allerweltsprogramm, besteigt den Schneeberg über den Fadensteig. Die Route folgt dem langen Nordkamm und vermittelt auf rund 900 Meter Höhendifferenz ein Optimum an Abwechslungsreichtum und landschaftlicher Schönheit. Vorsicht an Schönwetter-Wochenenden im Frühjahr und Herbst, wenn sich Hunderte von Wiener Bergfreunden nach Sonne und Freiheit sehnen und sich am Fadensattel ganze »Karawanen« in Bewegung setzen! Da lohnt ein arbeitsfreier Wochentag: Man wird seinen Hausberg nicht wiedererkennen.

Ausgangspunkt: Talstation des Salamander-Sessellifts, 871 m (Großparkplatz) am Oberrand der Fadenwiese in Losenheim, 750 m; Buszufahrt (Retter-Linien, Bus 1720, www.retter-linien.at) von Puchberg, 7 km. Lift-Bergstation, 1210 m, östlich unterhalb der Edelweißhütte im Bereich des Fadensattels. Vierersessellift in Betrieb März–Juni sowie ab Okt. an Wochenenden, Fenster- und Feiertagen 9–16 Uhr, Juli, August und September tägl. 8.30–17 Uhr (Mittagspause immer 12–12.40 Uhr), Einschränkungen bei Schlechtwetter, Tel. +43 2742 36099099, www.schneebergsesselbahn.at.
Anforderungen: Lange, anspruchsvolle Tour. Nur für geübte, trittsichere und schwindelfreie Bergwanderer bei trockenem Wetter.
Höhenunterschied: 880 m im Anstieg, 1220 m im Abstieg.
Einkehr: Stüberl an der Salamanderlift-Talstation, bei Liftbetrieb geöffnet; Edelweißhütte (12 B., 13 L., 1./10.April–31. Okt. tägl. geöffnet, Tel. +43 2636 3616, www.edelweisshuette.at); Almreserlhaus (nördlich des Fadensattels, 10 Gehminuten von der Salamanderlift-Bergstation, 28 L., 2 B., mit der Sesselbahn geöffnet, Di. Ruhetag, Tel. +43 676 7989811); Fischerhütte (siehe Tour 1).
Hinweis: Im Abstieg kann bei Benützung des Salamanderlifts 45 Min. Gehzeit gespart werden.



Eine durch Drahtseile gesicherte Felspassage im unteren Bereich des Fadensteigs.

BERGVERLAG ROTHER
www.rother.de

entnommen aus dem
Rother Wanderführer Wiener Hausberge Süd
von Franz Hauleitner / Rudolf Hauleitner
ISBN 978-3-7633-4501-4



Nach Sesselliftauffahrt von **Losenheim (1)** von der **Bergstation des Salamanderlifts (2)** auf breitem Fußweg in einigen Kehren nach Westen empor zur nahen **Edelweißhütte (3)**, 1235 m, und kurz weiter zur Wegverzweigung Fadensattel. Links den gelb bez. schottrigen Fadensteig (Weg Nr. 01) über den steilen Schneeberg-Nordrücken durch Wald und Latschen in Kehren unter die abriegelnden Fadenwände empor und dort an den Geröllhängen nach rechts in eine Rinne. Links von ihr über drahtseilgesicherte Felsen steil hoch, danach über schuttbedeckte Platten (Vorsicht!) nach rechts, schließlich über Felsstufen zur geräumigen **Wiesenschulter (4)**, 1722 m, an der Oberkante der Fadenwände empor. Nun auf gutem Fußweg (Stangenmarkierung) den breiten, grasigen Gipfelrücken mäßig steil nach Süden aufwärts, an einer **Verzweigung (5)** vorbei zur **Fischerhütte (6)**, 2049 m, und über einen begrünten Hang nach links auf den **Kaiserstein (7)**, 2061 m, mit einem atemberaubenden Tiefblick in das Puchberger Becken!

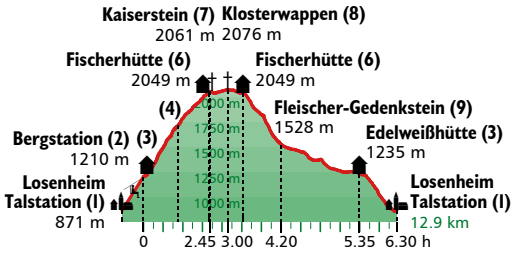

Wieder hinab zur Fischerhütte und über den grasigen Verbindungskamm in einen Sattel, 2030 m, danach, über den »Mittelgipfel« hinweg, nach Südwesten zum **Klosterwappen (8)**, 2076 m, der höchsten Erhebung des Schneebergs und des gesamten Bundeslandes Niederösterreich. Umfassende Rundsicht, nach Westen bis zum Toten Gebirge!
Zurück zur **Fischerhütte (6)** und auf dem bekannten Fadensteig über den Schneeberg-Nordrücken einige Gehminuten abwärts zu der **Verzweigung (5)**. Links ab und auf grün bez. Weg (Steinmänner) den Rücken des Schauersteins über Wiesen nach Westen abwärts, später in Kehren durch Latschengassen steiler hinunter zum querenden, gelb bez. Fadenweg, der beim **Fleischer-Gedenkstein (9)**, 1528 m, am Sattel zwischen Kuhschneeberg und Hochschneeberg erreicht wird. Auf ihm rechts haltend wie bei Tour 3 über die **Edelweißhütte (3)** zur Salamanderlift-Talstation in **Losenheim (1)**.

Der Hochschneeberg von Norden, von der Dürren Leiten (Tour 9). Durch die Fadenwände führt der Fadensteig zur Höhe.