

# IWANOWSKI'S

Individuelle  
Routen für Selbstfahrer  
und Wandertouren

**11. Auflage!**

Ausflüge zur Inselwelt:  
Hebriden, Arran, Bute,  
Orkney- und Shetland-  
Islands

Tipps! für individuelle Entdecker

# SCHOTTLAND



# Schottland Übersicht



## ATLANTISCHER OZEAN



REP. IRLAND

Nordirland

BELFAST

Nordsee

England

Orkney Islands  
S. 481

Shetland Islands  
S. 505

S. 329  
Callanish Standing Stones

S. 366

S. 372

S. 352  
West Highland Coastal Road

S. 341

S. 309

S. 274

S. 401

S. 423

S. 431

S. 253  
Jacobite Steam Train

S. 447

S. 296

S. 442

S. 456

S. 294

S. 235

S. 463

S. 286

S. 126

S. 198

S. 160

S. 247

S. 102

S. 133

S. 101

<b>Willkommen in Schottland</b>	11
<b>I. LAND UND LEUTE</b>	12
<b>Schottland auf einen Blick</b>	13
<b>Geschichtlicher Überblick</b>	14
Zeittafel	14
Zeittafel der Thronfolge in Schottland	19
Frühes Mittelalter: Einigung und Christianisierung	19
Vom späten Mittelalter bis zur Reformation	20
Zwei Parteien im Land:	
Für oder gegen Mary Stuart als Königin	22
Union der Kronen – Union der Parlamente	23
Industrialisierung und 20. Jahrhundert	25
Unabhängigkeit	26
<b>Kunst- und Kulturgeschichte</b>	27
Malerei	27
Architektur	29
Literatur	33
Die Scottish Literary Renaissance	33
<b>Landschaftlicher Überblick</b>	35
Geografie und Geologie	35
Munros	37
Klima	37
Fauna	38
Vögel	39
Flora	40
<b>Wirtschaftlicher Überblick</b>	41
Industrie	41
Agrarwirtschaft	42
Schafe 42 • Rinder 42 • Getreideanbau 43	
Fischerei	43
Forstwirtschaft	44
Energieversorgung	45
Tourismus	45
Umweltschutz	46
<b>Gesellschaftlicher Überblick</b>	46
Verwaltung und Politik	46
Religion	47
Sprache	48
Scots 48 • Gälisch 48	
Sport	49
Fußball 49 • Rugby 50 • Shinty 50 • Curling 51 • Snooker 51	
<b>Das Leben in Schottland</b>	51
Traditionen und Folklore	51
Feste und Feiern	53
Musik	55
Die gute Küche	56
Porridge 57 • Getränke 58	
<b>2. SCHOTTLAND ALS REISEZIEL</b>	60
Allgemeine Reisetipps von A–Z	61
Das kostet Sie das Reisen in Schottland	95
Reisen in Schottland: Routenvorschläge	98



<b>3. DER SÜDEN</b>	100
<b>Allgemeiner Überblick</b>	101
<b>Der Südwesten: Dumfries, Galloway und Ayrshire</b>	102
Redaktionstipps	102
<b>Dumfries und Galloway</b>	102
Von Gretna Green nach Dumfries 102 • Dumfries und Umgebung 104 • Nördlich von Dumfries 105 • Südlich von Dumfries 106 • Von Dumfries entlang der Solway Coast nach Castle Douglas 108 • Kirkcudbright 110 • Gatehouse of Fleet und Umgebung 113 • New Galloway und Umgebung 113 • Newton Stewart 114 • The Machars 115 • Stranraer und Umgebung 116 • Rhinn of Galloway 117	
<b>Ayrshire</b>	118
Von Stranraer nach Ayr 118 • Ayr 121 • Mauchline 124 • Kilmarnock 124 • Dumfries House 124 • Von Ayr nach Glasgow 125	
<b>Die Inseln Arran und Bute</b>	126
<b>Arran</b>	126
Brodick und Brodick Castle 127 • Im Süden der Insel 128 • Im Norden der Insel 129	
<b>Bute</b>	131
Rothesay 131	
<b>Der Südosten: Borders und Lothian</b>	133
Redaktionstipps	133
<b>Die Region Borders</b>	133
<b>Von Carlisle nach Selkirk</b>	135
Langholm 135 • Jedburgh 137 • Melrose 139 • Rund um Melrose 141	
<b>Die westliche Route:</b>	
<b>Von Selkirk über Peebles und Penicuik nach Edinburgh</b>	144
Selkirk 144 • Rund um Selkirk 144 • Galashiels 146 • Innerleithen 146 • Peebles und Umgebung 147	
<b>Alternativroute: Von Peebles über Biggar und New Lanark nach Glasgow</b>	150
Biggar 150 • New Lanark 150	
<b>Die östliche Route: Von Jedburgh über Kelso, Dunbar, Haddington nach Edinburgh</b>	152
Kelso 152 • Rund um Kelso 153 • Duns 154 • Paxton House 155 • Eyemouth 155 • Dunbar 156 • North Berwick 156 • Dirleton 158 • Haddington und Umgebung 158	
<b>4. EDINBURGH</b>	160
Redaktionstipps	161
<b>Allgemeiner Überblick</b>	161
<b>Geschichte</b>	161
<b>Stadtstruktur</b>	163
<b>Das alte Edinburgh</b>	163
<b>Das neue Edinburgh</b>	164
<b>Das moderne Edinburgh</b>	165
<b>Stadtbesichtigung</b>	165
<b>Sehenswertes in der Innenstadt</b>	165
Edinburgh Castle 165 • Royal Mile 167 • Südlich der Royal Mile 175 • Der Grassmarket und das Universitätsviertel 176	
<b>Die New Town</b>	179
Princes Street 179 • Charlotte Square und Queen Street 181 • Calton Hill 182	
<b>Das West End, Dean Village und Stockbridge</b>	183



<b>Sehenswertes in der Umgebung</b>	185
Nördlich des Stadtzentrums _____	185
Südlich des Stadtzentrums _____	186
Lauriston Castle, Cramond und Dalmeny _____	187
South Queensferry _____	188
Linlithgow _____	189
<b>5. GLASGOW</b>	198
Redaktionstipps 199	
<b>Allgemeiner Überblick</b>	199
<b>Geschichtlicher Überblick und Stadtentwicklung</b>	199
<b>Stadtputz</b>	201
<b>Stadtbesichtigung</b>	202
Orientierung _____	202
Programmvorschlag _____	202
<b>Sehenswertes in der Innenstadt</b>	203
Rund um den George Square _____	203
Die Merchant City _____	206
Von Trongate zum East End _____	207
Rund um die Kathedrale _____	209
Glasgow Cathedral 209 • Nekropolis 209 • St. Mungo Museum of Religious Life and Art 210 • Provand's Lordship 210	
Buchanan Street _____	210
Rund um die Sauchiehall Street _____	211
The Willow Tea Rooms 211 • Centre for Contemporary Arts 211 • Glasgow School of Art 212 • The Tenement House 212 • Museum of Piping 215	
Das West End _____	216
Universität Glasgow und Museen 216	
Am Clyde _____	218
South Side _____	220
Pollok Country Park 220 • House for an Art Lover 221 • Scotland Street School Museum 221	
<b>Sehenswertes in der Umgebung</b>	222
The Hill House _____	222
David Livingstone Centre und Bothwell Castle _____	224
<b>6. DER WESTEN</b>	230
<b>Allgemeiner Überblick</b>	231
<b>Geschichtlicher Überblick: Die Highlander und das Clansystem</b>	232
Redaktionstipps 233	
<b>Loch Lomond, Loch Katrine und die Trossachs</b>	235
Loch Lomond _____	235
Balloch 236 • Zwischen Aberfoyle und Callander 237	
Loch Katrine und die „Trossachs“ _____	238
Von Callander nach Crianlarich 240	
<b>Die Region Argyll</b>	241
Inveraray _____	241
Loch Awe und Loch Etive _____	243
Von Inveraray nach Knapdale und Kintyre _____	244
Die Halbinsel Knapdale _____	245
Tarbert 246	
Die Halbinsel Kintyre _____	247
Campbeltown 247 • Die Ostküste Kintyres 249	
Isle of Gigha _____	249



Von Lochgilphead nach Oban _____	250
Oban 251	

### Von Oban nach Fort William 253

Isle of Lismore _____	254
Glen Coe _____	255
Glencoe Village und Kinlochleven 256	
Von Glen Coe nach Fort William _____	258
Fort William _____	258
Glen Nevis _____	262

### Südwestlich von Fort William:

#### Ardgour, Morvern und Ardnamurchan 262

Ardgour _____	263
Morvern _____	263
Ardnamurchan _____	263

#### Von Fort William zur Isle of Skye 265

Die A830 nach Mallaig _____	265
Die Knoydart-Halbinsel _____	267
Die A82 und A87 (bzw. A887) nach Kyle of Lochalsh _____	268
Spean Bridge 268	

#### Von Fort William entlang Loch Ness nach Inverness 274

Loch Ness _____	275
Inverness _____	277
Geschichtlicher Überblick 277 • Sehenswertes in Inverness und Umgebung 278	
Westlich von Inverness _____	282
Glen Strathfarrar 283 • Glen Affric 283	

## 7. INNERE UND ÄUSSERE HEBRIDEN 284

### Allgemeiner Überblick 285

#### Die Inneren Hebriden 286

Isle of Islay _____	286
Redaktionstipps 287	
The Rhinns of Islay 289 • Von Bridgend nach Port Askaig 292	
Isle of Jura _____	294
Corryvreckan Whirlpool 295	
Isle of Mull _____	296
Der Ross of Mull 299	
Isle of Iona _____	302
Staffa und Treshnish Isles _____	304
Isle of Coll _____	305
Isle of Tiree _____	306
Isle of Colonsay _____	307
Isle of Oronsay _____	309
Isle of Skye _____	309
Kyleakin und Kylerhea 309 • Broadford 310 • Isle of Raasay 311 • Portree 311 • Die Trotternish-Halbinsel 311 • Dunvegan, Waternish und Duirinish 313 • Die Cuillins und Minginish 315 • Die Sleat Peninsula 316	
The Small Isles _____	321
Eigg 321 • Rum 322 • Muck 323 • Canna 324	
Die Äußeren Hebriden <span style="float: right;">325</span>	
Redaktionstipps 325	
Allgemeiner Überblick _____	325
Lewis und Harris _____	329
Lewis 330 • Harris 338	
St. Kilda _____	341



North Uist und South Uist _____	341
North Uist 342 • South Uist 345	
Barra und Vatersay _____	348
Barra 348 • Vatersay 349	
<b>8. DER NORDEN</b>	<b>350</b>
Redaktionstipps 351	
<b>Allgemeiner Überblick</b>	<b>351</b>
<b>Die Nordwestküste: Von Kyle of Lochalsh zum Cape Wrath</b>	<b>352</b>
Die Applecross-Halbinsel _____	352
Loch Maree und Beinn Eighe NNR _____	355
Von der Gruinard Bay zum Loch Broom _____	357
Ullapool _____	358
Nördlich von Ullapool: Knockan Crag _____	360
Die West Sutherland Coastal Road _____	361
Lochinver 362	
Scourie und Handa Island _____	364
Cape Wrath _____	366
<b>Die Nordküste:</b>	
<b>Von Durness nach John O'Groats</b>	<b>366</b>
Durness und Umgebung _____	367
Tongue _____	369
Weiterfahrt nach Thurso _____	370
Thurso 371	
Nach John O'Groats _____	372
<b>Die Nordostküste:</b>	
<b>Von John O'Groats nach Inverness</b>	<b>372</b>
Wick _____	373
Prähistorische Zeugnisse _____	374
Dunbeath _____	375
Helmsdale _____	376
Golspie _____	376
Dornoch _____	377
Tain _____	379
Dingwall und der Cromarty Firth _____	380
Black Isle 380	
<b>9. DER OSTEN</b>	<b>382</b>
<b>Allgemeiner Überblick</b>	<b>383</b>
Redaktionstipps 385	
<b>Entlang der A 9: Aviemore, Pitlochry, Perth</b>	<b>384</b>
Strathspey und die Cairngorms _____	384
Aviemore _____	386
Kingussie und Umgebung _____	388
Blair Atholl _____	388
Pitlochry _____	389
Loch Tummel und Loch Rannoch _____	391
Aberfeldy und Loch Tay _____	392
Fortingall _____	393
Dunkeld _____	394
Perth _____	395
Auchterarder _____	398
Crieff _____	399
<b>Entlang der Küste: Von Nairn nach Aberdeen</b>	<b>401</b>
Der Moray Firth _____	401



Cawdor Castle 401 • Nairn 401 • Forres 403 • Findhorn Bay 404 • Burghead, Duffus, Lossiemouth, Gordonstoun 405	
<b>Elgin und Umgebung</b> _____	405
In der Umgebung von Elgin 407	
<b>Zwischen Buckie und Fraserburgh</b> _____	408
Portsoy und Cullen 408 • Banff und Macduff 409 • Pennan, Gardenstown und Crovie 410 • Fraserburgh 410 • Peterhead 411 • Mintlaw und Old Deer 411	
<b>Cruden Bay und Forvie NNR</b> _____	412
<b>Abstecher ins Landesinnere</b> _____	412
Pitmedden Garden 412 • Tolquhon Castle 412 • Haddo House 413 • Fyvie Castle 413	

<b>Speyside und das Don Valley: Malt Whisky und Castles</b> _____	414
<b>Speyside</b> _____	414
<b>Das Don Valley</b> _____	420
Huntly und Huntly Castle 420 • Castle Fraser 420 • Craigievar Castle 421 • Alford 422 • Kildrummy Castle 422	

<b>Aberdeen</b> _____	423
<b>Allgemeiner Überblick</b> _____	423
<b>Geschichtlicher Überblick</b> _____	423
<b>Stadtbesichtigung</b> _____	424
Old Aberdeen 428	

<b>Entlang der Küste: Von Aberdeen nach Dundee</b> _____	431
<b>Stonehaven</b> _____	431
<b>Arbuthnott</b> _____	433
<b>Fettercairn und Edzell Castle</b> _____	433
<b>Brechin</b> _____	434
<b>Forfar, Aberlemno und Glamis Castle</b> _____	435
<b>Kirriemuir und die Angus Glens</b> _____	436
Die Angus Glens 437 • Glenshee und Blairgowrie 438	
<b>Montrose</b> _____	439
<b>Arbroath</b> _____	440
<b>Dundee</b> _____	442
Geschichte 442 • Stadtbesichtigung 443	

<b>Von Aberdeen durch das Dee-Tal über Banchory, Braemar und Blairgowrie nach Perth</b> _____	447
<b>Drum Castle Garden &amp; Estate</b> _____	447
<b>Crathes Castle, Garden &amp; Estate</b> _____	447
<b>Banchory und Aboyne</b> _____	448
<b>Ballater und Balmoral Castle</b> _____	449
Balmoral Castle 449	
<b>Braemar</b> _____	450

<b>10. IM HERZEN SCHOTTLANDS</b> _____	452
<b>Allgemeiner Überblick</b> _____	453
Redaktionstipps 453	

<b>Von Perth nach St. Andrews</b> _____	454
<b>Abernethy</b> _____	454
<b>Falkland Palace &amp; Gardens</b> _____	455
<b>Rund um Cupar</b> _____	455
<b>Leuchars</b> _____	456

<b>St. Andrews</b> _____	456
<b>Kathedrale</b> _____	457
<b>„The Castle“</b> _____	458
<b>Universität</b> _____	459
<b>Weitere Sehenswürdigkeiten</b> _____	459





<b>Entlang der Küste: Von St. Andrews nach North Queensferry</b>	<b>463</b>
Crail _____	463
Anstruther _____	464
Ausflug zur Isle of May 465 • Scotland's Secret Bunker 465	
Pittenweem _____	466
Kellie Castle _____	466
St. Monans, Elie und Earlsferry _____	467
Kirkcaldy _____	467
Burntisland und Aberdour _____	468
North Queensferry _____	468
<b>Von Kirkcaldy über Dunfermline nach Stirling</b>	<b>469</b>
Dunfermline _____	470
Culross _____	472
Alloa _____	472
Dollar _____	473
<b>Stirling und Umgebung</b>	<b>473</b>
Stirling Castle _____	473
Sehenswürdigkeiten in der Innenstadt _____	474
Außerhalb des Stadtzentrums _____	476
Die Umgebung von Stirling _____	478
Dunblane 478 • Doune 479	
<b>II. DIE NÖRDLICHE INSELWELT</b>	<b>480</b>
<b>Die Orkney-Inseln</b>	<b>481</b>
Redaktionstipps 481	
<b>Allgemeiner Überblick</b> _____	481
<b>Geschichtlicher Überblick</b> _____	481
<b>Mainland</b> _____	483
Kirkwall 483	
<b>West Mainland</b> _____	485
Skara Brae und Skaill House 487 • Unstan Cairn 488 • Stenness 488 •	
Ring und Ness of Brodgar 489 • Maes Howe 489 • Orphir 490 •	
Stromness 491	
<b>East Mainland</b> _____	491
<b>South Ronaldsay</b> _____	492
St. Margaret's Hope 492 • Isbister-Kammergrab – Tomb of the Eagles 493	
<b>Hoy</b> _____	494
<b>Rousay, Egilsay und Wyre</b> _____	496
Rousay 496 • Egilsay und Wyre 497	
<b>Shapinsay</b> _____	497
<b>Eday</b> _____	498
<b>Sanday</b> _____	498
<b>Stronsay</b> _____	499
<b>Westray</b> _____	499
<b>Papa Westray</b> _____	500
<b>North Ronaldsay</b> _____	501
<b>Die Shetland-Inseln</b>	<b>505</b>
Redaktionstipps 505	
<b>Allgemeiner Überblick</b> _____	505
<b>Geschichtlicher Überblick</b> _____	507
<b>Mainland</b> _____	509
Lerwick 509 • Rund um Lerwick: Bressay und Noss 510 • Central Mainland	
510 • Die Westside 512 • South Mainland 512 • St. Ninian's Isle 514 • North	
Mainland 516	
<b>Whalsay</b> _____	517



<b>Out Skerries</b> _____	518
<b>Die North Isles: Yell, Fetlar und Unst</b> _____	518
Yell 518 • Fetlar 519 • Unst 519	
<b>Foula</b> _____	521
<b>Fair Isle</b> _____	522

## **12. ANHANG** 526

**Bildnachweis** 528

**Stichwortverzeichnis** 529

**Kartenverzeichnis** 537

## Weiterführende Informationen

info

Kilts und Tartans _____	52
Highland Games _____	54
Einige Destillieren entlang des Whisky-Trails _____	59
Fontanes Reise in die Highlands: „Jenseit des Tweed“ _____	99
Robert Adam – Vater des britischen Klassizismus _____	120
Robert Burns (1759–1796) _____	122
Sir Walter Scott (1771–1832) _____	142
Edinburgh International Festival _____	195
Charles Rennie Mackintosh (1868–1928) _____	213
Glen Coe – im „Tal der Tränen“ _____	256
Caledonian Canal _____	261
Nessiteras rhombopteryx – auch „Nessie“ genannt _____	275
Die Schlacht bei Culloden _____	282
Islay Whisky _____	291
Iona Community _____	303
Flora MacDonald und Bonnie Prince Charlie _____	312
Der Dudelsack _____	314
„Crofting“ _____	327
Black Houses _____	331
Torfstechen _____	336
Harris Tweed _____	338
Die Clearances _____	367
Neil M. Gunn _____	375
Krönungsstein: Stone of Scone oder Stone of Destiny _____	396
Whisky und Whiskyherstellung _____	414
Stil des Scottish Baronial _____	422
St. Andrews – Heimat des Golfsports _____	460
Die Forth Bridges _____	469
Scapa Flow _____	495
Shetlandponys _____	508
Brochs – steinerne Fluchttürme _____	513

## Willkommen in Schottland

Schottland – der Name weckt Erwartungen an Dudelsäcke, an Männer in karierten Kilts, an trutzige Burgen, an Whisky und an Nessie, das legendäre Ungeheuer von Loch Ness. Die Klischees halten sich – und sicherlich gehört dies alles zu Schottland. Die Faszination Schottlands liegt jedoch hauptsächlich in seiner grandiosen Landschaft: Romantische Lochs, steil aufragende Berge, endlose unberührte Weiten und eine faszinierende Inselwelt – kein Reisender wird von dem großen Reichtum an Naturschönheiten und der Fülle an Sehenswürdigkeiten enttäuscht sein.

Schottland lässt sich in verschiedene Gebiete unterteilen: den hügeligen Süden, die weite Tiefebene in der Landesmitte und die imposanten Highlands im Norden. Die vielen vorgelagerten Inseln im Westen und Norden haben einen ganz eigenen Charakter. So liegen die Shetland-Inseln dichter an Norwegen als am britischen Festland und sind stark nordisch geprägt. Auf den Hebriden hingegen spiegelt sich die keltische Kultur wider. Schätzungen zufolge sprechen noch rund 57.000 Schotten die gälische Sprache fließend, vor allem in den Highlands und auf den Inseln.

Schottland ist ein traditions- und geschichtsreiches Land. Neben der atemberaubenden Natur wird der Reisende einzigartige Kulturdenkmäler entdecken, die von einer langen und wechselvollen Geschichte zeugen: Steinkreise und Gräber aus der Steinzeit, Burgen und Schlösser ebenso wie schlichte Bauernhäuser. Die Einsamkeit und Abgeschlossenheit der Bergwelt lassen allerdings vergessen, dass Schottland eines der urbanisiertere Länder der Welt ist. 86 % der Bevölkerung leben in den Städten der Central Lowlands und an der Ostküste.


Der Süden wird von den beiden Städten **Glasgow** und **Edinburgh** bestimmt. Obwohl Glasgow mehr Einwohner hat, ist Edinburgh die Hauptstadt des Landes. Alljährlich im August trifft sich die internationale Kunstszene beim Edinburgh International Festival und beim Fringe Festival. **St. Andrews** an der Ostküste gilt als Heimat des Golfs, die Universität der Kleinstadt ist eine der ältesten in Großbritannien. In **Aberdeen**, der „Granite City“, liegt der größte Ölhafen Großbritanniens.

Seit 1999 hat das Land wieder ein eigenes Parlament und ist ein selbstbewusster Teil Großbritanniens. Die seit 2007 regierende Scottish National Party fordert die Loslösung von Großbritannien, unterlag jedoch bei der Volksabstimmung 2014. Im Juni 2016 stimmten 51,9 % der Wahlberechtigten Großbritanniens für einen Ausstieg aus der EU. In Schottland hingegen sprachen sich 62 % für einen Verbleib in der EU aus. In Anbetracht der zähen Brexit-Verhandlungen ist derzeit nicht absehbar, wie sich die Lage für Schottland entwickeln wird.

Alten Sprichwörtern zufolge gelten die Schotten als ein wenig geizig. Das geht wohl allerdings eher auf die frühere Armut des Landes zurück, denn sehr bald wird der Reisende feststellen, dass die Schotten außerordentlich herzlich, gemütlich und gastfreundlich sind. Dieses Reisehandbuch möchte einen Einblick in die Kultur und Geschichte des Landes geben und bei der Planung und Durchführung einer Schottland-Reise behilflich sein.

Annette Kossow

## 5. GLASGOW



## Allgemeiner Überblick

„...I have never been more heartily received anywhere, or enjoyed myself more completely.“

Charles Dickens, 1847

Seit den 1980er-Jahren hat Glasgow einen unglaublichen Wandel durchgemacht. Die interessante Stadt lohnt durchaus einen zwei- oder mehrtägigen Aufenthalt. Im Vergleich zu Edinburgh nahm Glasgow einen unterschiedlichen geschichtlichen Verlauf. Glasgow hatte seine Blüte erst im 19. Jh. Die Gebäude zeugen mit ihren auf Repräsentation ausgerichteten Maßen und ihrer Pracht vom einstigen Status der Industriestadt. Diese Haltung des Repräsentativen und Großartigen ist eigentlich auch heute noch spürbar. Glasgow hat eine Vielzahl teurer Geschäfte und pompöse Einkaufszentren.

Schon immer war es die Stadt Edinburgh, die mit den Begriffen Kultur, Bildung und Wissenschaft assoziiert wurde. Aber auch Glasgow verfügte immer über ein ausgeprägtes kulturelles Bewusstsein. Die Stadt hatte in der Theater- und Musikwelt stets einen hervorragenden Ruf. Mitten durch die Stadt rast die M8 und heruntergekommene Wohnsiedlungen am Stadtrand sind ein deprimierender Anblick, aber trotz allem ist Glasgow eine aufstrebende und selbstbewusste Stadt, die Einheimische und Besucher gleichermaßen anzieht.

## Geschichtlicher Überblick und Stadtentwicklung

Um die Mitte des 6. Jh., so sagt es die Legende, errichtete der **hl. Mungo**, der erste Bischof von Glasgow, am Fluss Clyde ein Kloster. Es wurde „Glas cu“ („grüne Senke“) genannt. Aus der kleinen Klostersiedlung wurde 1110 ein Bischofssitz und 1175 verlieh König William I. Glasgow das Stadtrecht. Mit dem Bau der Kathedrale wurde 1238 begonnen. Als um 1451 die Universität gegründet wurde, zählte die Stadt bereits 3.000 Einwohner, stand aber während des Mittelalters im Schatten von Edinburgh. Dort befand sich das kulturelle und politische Zentrum des Landes. Die Reformationswirren überstand die Stadt gut.

Der **wirtschaftliche Aufschwung** erfolgte im 18. Jh. Durch die Union mit England (1707) und die damit verbundenen Handelsrechte nahm die Bedeutung der Stadt immens zu. Verträge öffneten für Schottland und besonders für Glasgow das

### Redaktionstipps

- Besuch des **People's Palace** (S. 208), der **Hunterian Art Gallery** (S. 217), der **Kelvingrove Art Gallery and Museum** (S. 216) oder der **Burrell Collection** im Pollock Country Park (S. 220).
- Die mechanischen Skulpturen in der **Sharmanka Kinetic Gallery** bestaunen (S. 207).
- An einer Führung über **Charles Rennie Mackintosh** teilnehmen (S. 212/213).
- Den Morning oder Afternoon Tea in den **Willow Tea Rooms** einnehmen (S. 211).
- Die **City Chambers** und andere viktorianische Architektur im Stadtzentrum bewundern (S. 203).
- Einen Ausflug zum **Hill House** in Helensburgh machen (S. 222).

Grüne Senke

**Tabak-  
metropole**

Tor zu den amerikanischen Kolonien und Glasgow entwickelte sich zur Tabakmetropole. Durch die Lage am Clyde konnten die Waren von hier aus direkt verschifft werden. Die sog. **Tobacco Lords** benötigten schnelle Segler, um der hohen Nachfrage Folge zu leisten und die Werftindustrie expandierte. Glasgow wurde dadurch ein noch wichtigerer Hafen als Liverpool oder Bristol. Ende des 18. Jh. wurde von Glasgow aus über die Hälfte des gesamten Tabaks für Großbritannien importiert. Schenkt man Daniel Defoe Glauben, muss Glasgow um diese Zeit besonders schön gewesen sein. In „A tour thro’ the whole island of Great Britain“, 1726, heißt es dazu: „... ’tis the cleanest and beautifulest and best built city in Britain, London excepted.“ Der amerikanische Unabhängigkeitskrieg (1775–1783) gefährdete den Tabakhandel erheblich, jedoch machte der Textilhandel die Verluste bald wieder wett. Ab Mitte des 18. Jh. wurde auch Baumwolle exportiert. Damit verbunden waren weitere Gewerbebezüge wie Spinnereien, Webereien und Färbereien.

**Zentrum der  
schottischen  
Industrie**

Im Zuge der **Industriellen Revolution** wurde Glasgow das Zentrum der gesamten schottischen Industrie. Die Schwerindustrie erhielt durch die Erfindung der Dampfmaschine einen sagenhaften Auftrieb, insbesondere der Lokomotiv- und Schiffbau. Mit der wirtschaftlichen Entwicklung ging ein enormer Anstieg der Bevölkerungszahl einher. Bis zum Jahr 1800 stieg die Bevölkerungszahl auf 84.000 an, bis 1830 auf 200.000. Vor allem waren es die schottischen Bauern, die durch die *clearances* aus den Highlands vertrieben wurden, oder irische Bauern, die der Hungersnot in Irland entflohen. Die Stadt musste sowohl den kometenhaften wirtschaftlichen Aufschwung als auch Tausende neuer Einwohner verarbeiten. Vergleichbar mit anderen Großstädten jener Zeit gab es auch hier Prachtentfaltung und Verschwendung auf der einen Seite, Überbevölkerung und Massenelend auf der anderen. Die Armenviertel Glasgows waren im ganzen Empire berüchtigt.

*Die Kelvingrove Art Gallery and Museum entstand 1901 in Jahren des Wohlstands*



Dennoch war Glasgow im 19. Jh. mit seinen 750.000 Einwohnern eine der wohlhabendsten Städte des Vereinigten Königreichs. Ausdruck des Wohlstands war das Bedürfnis nach einer neuen, repräsentativen städtischen Architektur. Öffentliche Gebäude, wie der Universitätskomplex in Gilmorehill (1878), die City Chambers (1888) und die Kelvingrove Art Gallery and Museum (1901), der Bahnhof und die Theater zeugen von Glasgows damaligem Wohlstand. 1880 wurde die Weltausstellung im Kelvingrove Park veranstaltet, 1896 die U-Bahn eröffnet, 1901 fand wieder eine Weltausstellung statt und das Glasgower Museum wurde eröffnet. Die wichtigste Industrie im ausgehenden 19. und Anfang des 20. Jh. war jedoch der Schiffbau, sogar riesige Ozeankreuzer liefen hier von Dock.

Repräsentative Stadtarchitektur

Die Einwohnerzahl stieg Glasgows weiterhin an. In den 1920er-Jahren erreichte die Bevölkerungszahl mit 1,25 Mio. ihren höchsten Stand. Nach dem Zweiten Weltkrieg setzte ein neuer Menschenzustrom ein, auf nur 7,8 km<sup>2</sup> lebte ein Siebtel der gesamten Bevölkerung Schottlands.

Aus der in den 1930er-Jahren begonnenen **Strukturkrise** konnte sich die Stadt nicht mehr befreien und immer mehr Betriebe mussten ihre Pforten schließen. Glasgow verkam zu einer hässlichen, heruntergekommenen Industriestadt mit Begleiterscheinungen wie Gewalt und Kriminalität. Nach dem Krieg baute die Stadt mehr Häuser als jede andere Stadt in Großbritannien. An den Peripherien entstanden die „New Towns“ der 1950er-Jahre, schnell und billig gebaute Hochhäuser, drei Viertel davon ohne Zentralheizung. Die verhängnisvolle Wohnungspolitik bewirkte, dass die Innenstadt verödete und die Satellitenstädte zu sog. „no go areas“ ohne soziale Einrichtungen und Gemeinschaftsgefühl wurden. Glasgow war die am höchsten verschuldete Stadt neben London und die Stadt mit der höchsten Abwanderungsrate in Großbritannien. Hatte Glasgow 1946 noch 1,1 Mio. Einwohner, waren es 1990 nur noch 720.000.

Schlechte Wohnungspolitik

Das East End war am schlimmsten betroffen: 1961 lebten hier noch 160.000 Menschen, Ende der 1970er-Jahre waren es nur noch 45.000. Mit dem Projekt „Glasgow Eastern Area Renewal“ versuchte man ab 1976 mit einem Aufwand in Milliardenhöhe, das East End – eine Fläche von rund 17 km<sup>2</sup> – zu sanieren. Es war das größte Projekt dieser Art in Westeuropa. Bald musste jedoch festgestellt werden, dass an die Stelle der alten Slums zwar Neubausiedlungen getreten, dass jedoch die Probleme die gleichen geblieben waren.



### Buchtip

Jimmy Boyle: „**A Sense of Freedom**“, Glasgow 1977 (1981 verfilmt), ist die beeindruckende Autobiografie eines Mannes aus den „Slums“ Glasgows.

## Stadtputz

Anfang der 1980er-Jahre begannen Schritte zu einer umfassenden Erneuerung der Stadt. Umgerechnet rund 3 Milliarden Euro wurden in eine völlig neue Infrastruktur und in die Stadtsanierung gesteckt. Türme und Kuppeln von Banken und Kir-

chen, Lagerhallen und Kontore der viktorianischen Kaufmannsstadt leuchten seitdem wieder im alten Glanz. Viel zu tun gab es auch für den **Denkmalschutz**: 150 Kirchen galt es zu erhalten und fast 3.000 Gebäude wurden unter Schutz gestellt. Die Stadt war beinahe nicht wiederzuerkennen.

*Imagewechsel*

Der große Stadtputz hat Glasgow wieder attraktiv gemacht. In die restaurierten Lagerhäuser der alten „Merchant City“ sind die Yuppies eingezogen. Viele englische Firmen haben sich angesiedelt. Keine andere britische Stadt außer London konnte so viele Investitionen wie Glasgow verbuchen. Und keine andere Stadt in Europa erreichte in so kurzer Zeit einen so radikalen Imagewechsel wie Glasgow. Es präsentiert sich als moderne Stadt mit vielen sehenswerten Museen und attraktiven Shopping- und Nightlife-Adressen. Nach der Wahl Glasgows zur Kulturhauptstadt Europas 1990 folgte 1999 der Titel „City of Architecture and Design“. Glasgow war und ist eine Stadt der Gegensätze – Glanz und Schmutz sind nie weit voneinander entfernt. Als „The Glasgow Modell“ hat die kulturgestützte Revitalisierung Glasgows Vorbildfunktion für andere Städte in Großbritannien und Europa mit altindustriellen Räumen.

## Stadtbesichtigung

### Orientierung

*Größere  
Entfernungen*

Im Gegensatz zu anderen Großstädten ist das hügelige Glasgow eher eine Ansammlung verschiedener Gemeinden und Gegenden. Der eigentliche Stadtkern von Glasgow ist das City Centre mit dem George Square und den Einkaufsstraßen Sauchiehall Street, Buchanan Street und Argyle Street. Um sich einen ersten Eindruck zu verschaffen, empfiehlt sich ein Spaziergang durch Glasgows Stadtzentrum. Im weiteren Verlauf sollte man jedoch aufgrund der Entfernungen zwischen den einzelnen Sehenswürdigkeiten auf öffentliche Verkehrsmittel, U-Bahn oder Busse, zurückgreifen. Um die wichtigsten Sehenswürdigkeiten der Stadt zu sehen, braucht man mindestens zwei Tage.

### Programmvorschlag

Hat man nur einen Tag, könnte die Planung so aussehen: Den Tag beginnt man im People's Palace, um einen Überblick über die Geschichte der Stadt zu bekommen. Danach könnte man den Princes Square hinunterschlendern und anschließend einen Gang durch die Merchant City machen.

Zum Lunch bietet sich das legendäre Babbity Bowster in der Blackfriars Street an. Nach der Mittagspause nimmt man an der Station St Enoch die U-Bahn nach Kelvin Hall und besichtigt die fantastische Kelvingrove Art Gallery and Museum. Ein Spaziergang durch den schönen Kelvingrove Park führt zur Hunterian Art Gallery. Danach erholt man sich im Botanischen Garten und trinkt dort im Kibble Palace Tee (10–18, Okt.–März bis 16 Uhr). Mit der U-Bahn geht es zurück zur Buchanan Street.



## Sehenswertes in der Innenstadt

Es ist kein Zufall, dass Glasgow sowohl zur europäischen Kulturhauptstadt (1990) als auch zur UK City of Architecture and Design (1999) gewählt wurde. Die Hauptattraktionen der Stadt sind die viktorianischen Gebäude, die Museen und Kunstgalerien.

### Rund um den George Square

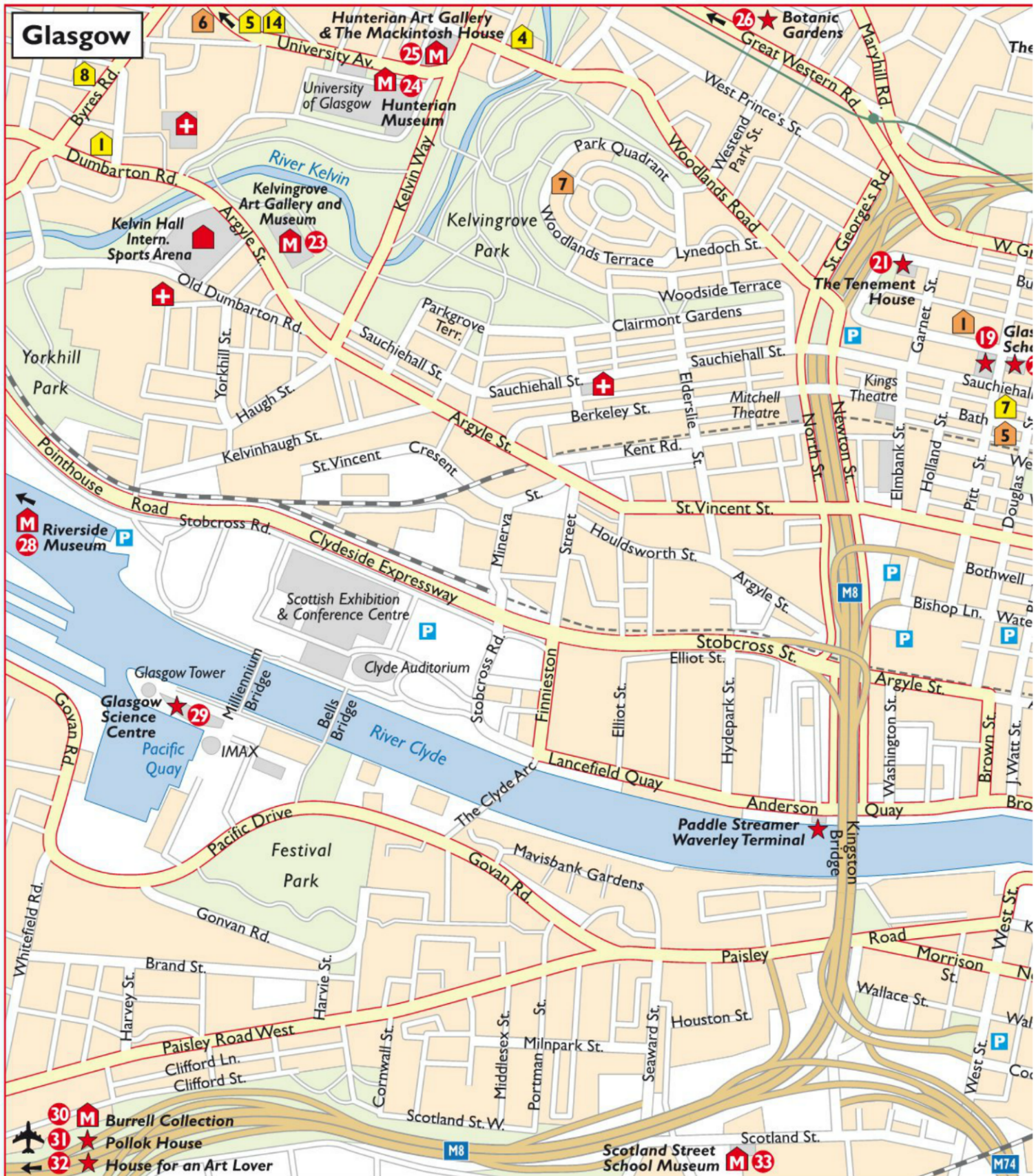
Das Zentrum der Innenstadt bildet der **George Square**, ein großer, von Prachtbauten des 19. Jh. umgebener Platz. Die 25 m hohe Säule in der Mitte wird von Sir Walter Scott und nicht – wie der Name des Platzes vermuten ließe – von George III. bekrönt. Rundherum stehen weitere Denkmäler: eine Reiterstatue für Königin Victoria und Prinz Albert, James Watt, Robert Burns, Thomas Campbell und Sir John Moore.

*Prachtbauten*

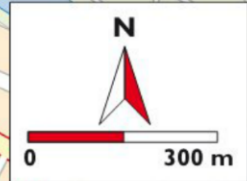
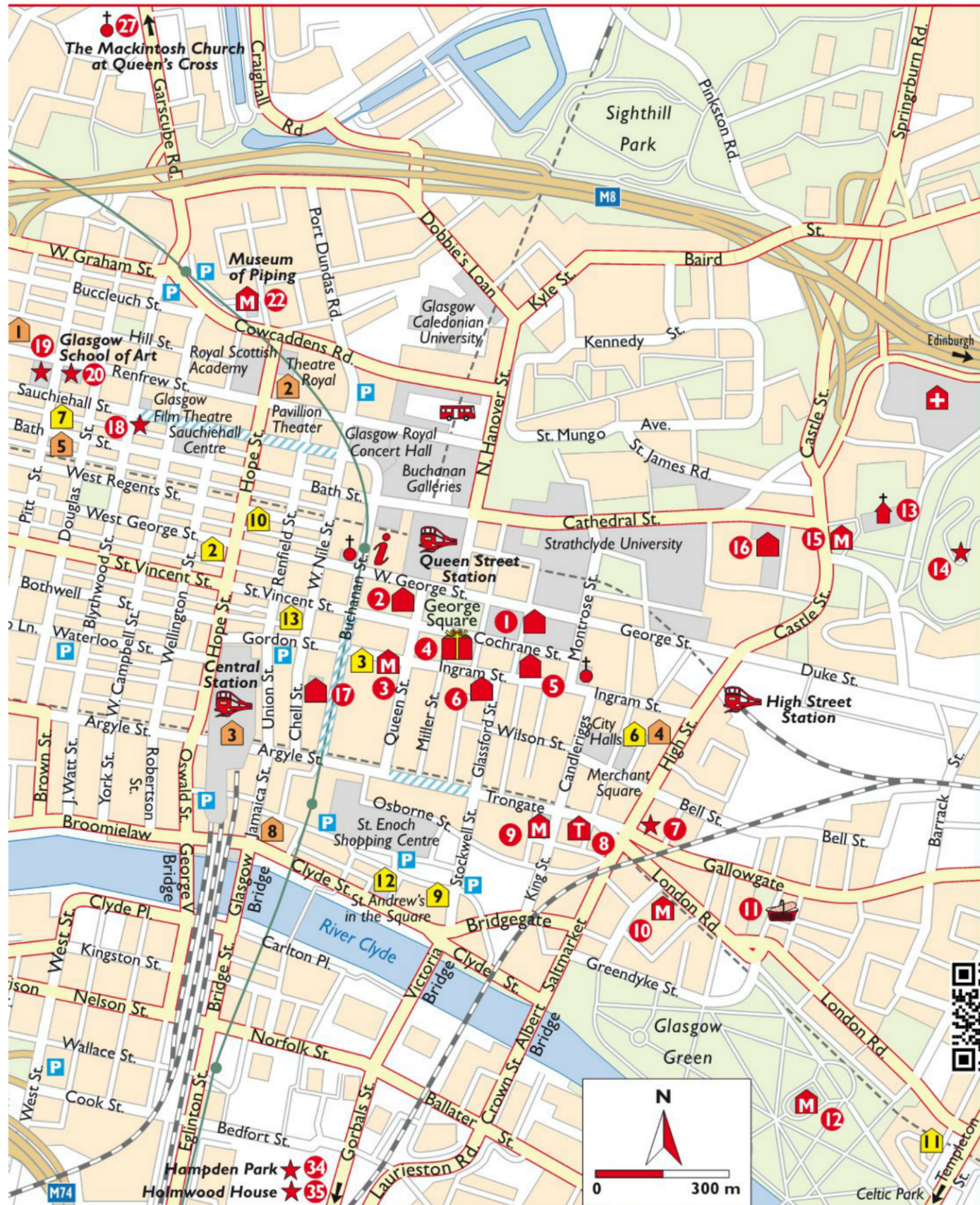
Auf der Ostseite des Platzes befinden sich die **City Chambers (I)**, ein typisches Beispiel viktorianischer Selbstdarstellung. Das beeindruckende Bauwerk wurde 1883–1888 von William Young errichtet und von Königin Victoria eröffnet. Die Fassade ist im Stil der Neorenaissance gestaltet: Mittelrisalit mit Dreiecksgiebel, darin ein Figurenrelief, Ecktürme mit runden Kuppeln und auch der Mittelurm trägt ein Kuppeldach auf Säulchen. Pilaster, Statuen, Kolonaden, Galerien, Balkone be-

*Die Glasgow City Chambers im Neorenaissance-Stil*





- |                       |                                 |                               |                        |   |
|-----------------------|---------------------------------|-------------------------------|------------------------|---|
| 0 <b>Unterkunft</b>   | 6 Hotel du Vin                  | 2 Mussel Inn                  | 9 The Scotia Bar       | 7 |
| 1 The Victorian House | 7 Glasgow Y.H.                  | 3 Rogano                      | 10 The Pot Still       | 1 |
| 2 CitizenM            | 8 Euro Hostel                   | 4 Stravaigin                  | 11 WEST on the Green   | 2 |
| 3 Grasshoppers        |                                 | 5 Ubiquitous Chip             | 12 Café Source         | 3 |
| 4 Babbity Bowster     | 0 <b>Einkehren</b>              | 6 Café, Bar und Fish Gandolfi | 13 The Drum and Monkey | 4 |
| 5 Adelaides           | 1 Two Fat Ladies at the Buttery | 7 Café Antipasti              | 14 Óran Mór            | 5 |
|                       |                                 | 8 The University Café         |                        |   |




- ★ **Sehenswürdigkeiten**
- 1 City Chambers
  - 2 Merchants House
  - 3 Gallery of Modern Art
  - 4 Italian Centre
  - 5 Hutchesons' Hall

- 6 Trades House
- 7 Tolbooth Steeple
- 8 Tron Theatre
- 9 Sharmanka Kinetic Gallery
- 10 Glasgow Police Museum
- 11 The Barras
- 12 People's Palace

- 13 Glasgow Cathedral
- 14 Nekropolis
- 15 St. Mungo Museum of Religious Life and Art
- 16 Provand's Lordship
- 17 The Lighthouse
- 18 The Willow Tearooms
- 19 Centre for Contemporary Arts

# 7. INNERE UND ÄUSSERE HEBRIDEN



## Allgemeiner Überblick

Die Hebriden – der nordische Name lautet *Havbredey*, was ungefähr gleichbedeutend mit „Inseln am Rande der See“ ist – sind in zwei Reihen der Westküste Schottlands vorgelagert. Trotz moderner Kommunikationsmittel und unproblematischer Anreise per Fähre oder Flugzeug haben die hier lebenden Menschen eine in vielerlei Hinsicht traditionelle Lebensweise beibehalten, vor allem die der Äußeren Hebriden.

Die Inseln sind bereits seit der mittleren Steinzeit besiedelt, was eine erstaunliche Anzahl prähistorischer Zeugnisse beweist. Von hier aus begann in der zweiten Hälfte des 6. Jh. der **hl. Columba von Iona**, das Christentum in ganz Schottland zu verbreiten. Im 9. Jh. kamen die Hebriden, ebenso wie die Orkney- und die Shetland-Inseln, für fast 400 Jahre unter norwegische Herrschaft – einige Ortsnamen erinnern heute noch daran – und fielen erst im späten 13. Jh. Schottland zu. Durch Kampf und Heiratspolitik kam der MacDonal-Clan bald in den Besitz fast sämtlicher Inseln. Seine Oberhäupter – die Chiefs – nannten sich **Lord of the Isles**. Sie bildeten praktisch ein eigenes Königreich im Königreich und lagen daher im ständigen Streit mit den schottischen Königen. James IV. gelang es 1493, die Macht der MacDonalds zu brechen.

Die Hebriden gehörten schon immer zu den ärmsten Regionen Schottlands. Durch Machtkämpfe der einzelnen Clans wurden sie noch zusätzlich geschwächt. Die Reformation und vor allem die groß angelegte Kampagne des englischen Königs William III. zur Zerstörung der gälischen Kultur taten ihr Übriges.

*Eine der ärmsten Regionen Schottlands*

Mit Fischfang und Viehzucht konnten sich die Inselbewohner knapp über Wasser halten. Die *clearances* im 19. Jh. trafen die Hebriden härter als die Highlands. Ganze Dörfer wurden zur Emigration gezwungen. Die Insel Rum, heute ein fast menschenleeres Naturschutzgebiet, wurde 1826 vollständig „geleert“. Die Macht der „Insellords“ war unbegrenzt.

Der **Bevölkerungsrückgang** hält auch heute noch an. Um im Leben weiterzukommen und um eine Arbeitsstelle zu finden, wandern die Jungen auf das Festland ab. Die Regierung versucht, mit finanziellen Mitteln die Abwanderung einzudämmen.





men und Kleinunternehmer zu fördern. Allerdings kommen auch viele Abtrünnige auf ihre Heimatinsel zurück, für einen Sommerurlaub oder für den Ruhestand. Auch viele Festlandschotten überlegen sich, ihren Alterssitz auf eine der Inseln zu verlegen.



### Touren zu den Inseln Mull, Iona und Staffa und zu den Small Isles

Von Oban werden während der Saison (April–Okt.) Tagestouren zu den Inseln Mull, Iona und Staffa, sog. „Drei-Inseln-Touren“, angeboten (s. auch unter Oban, S. 253). Von Arisaig bestehen zwischen April und Sept. Fährverbindungen auf die Small Isles, auch als Tagesausflug machbar.



### Achtung Mücken!

Die kleinen „midges“ können eine rechte Plage auf den Hebriden sein. Am besten mit Mückenabwehrmitteln ausstatten!

## Die Inneren Hebriden

### Isle of Islay

Islay (sprich: ei-la) hat ca. 3.500 Einwohner, umfasst 630 km<sup>2</sup> und ist die südlichste der Hebrideninseln. Die Bevölkerung ist weitgehend gälischsprachig, so sind auch die Verkehrszeichen zweisprachig. Bekannt ist die Insel vor allem durch den hervorragenden Whisky, den **Islay Single Malt**. Die meisten Besucher kommen nach Is-

lay, um eine oder mehrere der acht Whisky-Brennereien zu besichtigen (s. S. 291).

Daneben gibt es aber auch andere Attraktionen auf der Insel: zwei kleine Museen, Gelegenheit zum Ponyreiten und Golfspielen, schöne Strände, herrliche Wandermöglichkeiten durch fruchtbare, wenn auch weitgehend baumlose Landschaft, eine beeindruckende Fülle an frühgeschichtlichen Zeugnissen. Darüber hinaus ist Islay ein Paradies für Ornithologen. Im Vergleich zu den Inseln Mull, Arran oder Skye, hat Islay weniger Besucher, was wohl auch an der Entfernung zum Festland und den dementsprechend teuren Fahrkosten für die zwistündige Fahrt liegt.

**Port Ellen** ist der größte Ort und der Haupthafen Islays. Er wurde 1821 von Laird Walter Frederick Campbell gegründet und nach seiner ersten Frau benannt. Es gibt einige Läden, einen Supermarkt, eine Tankstelle, verschiedene Unterkünfte, Lokale, eine Post sowie ein Internetcafé.

Von Port Ellen aus führt eine wunderschöne Straße (Sackgasse) entlang der Küste östlich nach **Ardtalla**. Hier endet die Straße. Entlang der Strecke liegen die Destillereien Laphroaig, Lagavulin und Ardbeg (Adressen s. S. 291). Zwischen Lagavulin und Ardbeg kann man sich die Reste von **Dunyvaig Castle** anschauen, einst ein Fort und Sitz der Insellords. Knapp 10 km weiter kommt man zum **Kildalton Cross** (ständig zugänglich), das im Kirchhof einer kleinen, verwunschenen Kirche aus dem 13. Jh. steht. Das Hochkreuz ist fantastisch gut erhalten und das einzig vollständig erhaltene Hochkreuz in ganz Schottland. Es wurde um etwa 800 aus einheimischem Stein errichtet, vermutlich in Iona. Die biblischen Szenen vorne zeigen die Jungfrau mit dem Kind und David mit dem Löwen. Auf der Rückseite sind Tiere dargestellt.

In Ardtalla beginnt der Aufstieg zum **Beinn Bheigeir** (491 m), dem höchsten Berg der Insel. Vom Gipfel aus hat man wunderschöne Ausblicke auf Insel und Meer.

Südwestlich von Port Ellen verläuft eine Straße zur Halbinsel **The Oa**. Woher der Name stammt, ist nicht bekannt. Es handelt sich um den kürzesten Ortsnamen in Schottland. Vielleicht hat derjenige, der den schönen Flecken entdeckte, vor Begeisterung „Oha!“ ausgerufen – der Erklärungen gibt es viele, und wie dem auch sei – es ist wunderschön hier.

Am **Mull of Oa** befindet sich das **American Monument** in Form eines Leuchtturms. Das Denkmal erinnert an den Schiffbruch von zwei amerikanischen Schiffen, der „Tuscania“ und der „Ontranto“, die beide am Ende des Ersten Weltkriegs hier sanken. Es ehrt die 266 Besatzungsmitglieder, die dabei ums Leben kamen.

## Redaktionstipps

- Eine (oder auch mehrere) **Whisky-Destillereien auf der Isle of Islay** besichtigen (S. 291).
- Das **Kildalton Cross** auf Islay bestaunen (s. u.).
- Die **Iona Abbey** besichtigen (S. 302).
- Eine Fahrt zur **Staffa Island** und zu den **Treshnish Islands** unternehmen (S. 304).
- Eine **Wattwanderung** von Colonsay nach Oronsay (S. 309).
- An der **Kiloran Bay** auf Colonsay die Seele baumeln lassen (s. 308).
- **Wandern:** Auf die Paps of Jura (Isle of Jura, S. 295), auf den Ben More (Isle of Mull, S. 299), auf der Trotternish-Halbinsel (S. 311) oder in den Cuillins (Isle of Skye, S. 309).

*Kürzester  
Ortsname*

Bevor man nach „The Oa“ abbiegt, führt die Straße weiter nach **Kintra**, das am südlichen Ende eines spektakulär langen Strands in der **Laggan Bay** liegt. Der Strand ist für Kinder ideal, man kann picknicken, einen langen Spaziergang machen oder einfach nur die Seele baumeln lassen. Von Kintra führt ein herrlicher Wanderweg zu „The Oa“.

Von Port Ellen führt die Straße schnurgerade nach **Bowmore**, dem zweitgrößten Dorf der Insel. Es wurde 1768 von den Campbells gegründet. Das alte Dorf an die-





ser Stelle musste weichen, da es dem Laird die schöne Aussicht nahm. Bowmore ist ein niedlicher Ort mit weiß gekalkten, schmucklosen Häusern, einer Touristeninformation, Fahrradverleih, einer Post, einem Supermarkt, mehreren Lokalen und Pubs sowie verschiedenen Unterkunftsmöglichkeiten. Eine Besonderheit des Ortes ist die runde **Kirche**. Die runde Form hat eine einfache Erklärung – es gibt keine Ecken und Kanten, sodass sich der Teufel nirgendwo verstecken kann! ([www.theroundchurch.org.uk](http://www.theroundchurch.org.uk), Gottesdienst So 10 Uhr.)

*Rundkirche*

Weltberühmt ist Bowmore jedoch für seinen Whisky. Im Zuge einer einstündigen Führung durch die **Bowmore Distillery** (s. S. 291) lernt man die Produktionsweise kennen und natürlich gibt es zum Abschluss einen kleinen Probeschluck.

## The Rhinns of Islay

In Bridgend, nördlich von Bowmore, führt eine Straße in westlicher Richtung zur Halbinsel Rhinns of Islay. Entlang der herrlichen Küstenstraße rund um „The Rhinns“ liegen einige fantastische Strände, wie die **Saligo** und **Machir Bay** an der Westküste. Schwimmen ist jedoch wegen gefährlicher Unterströmungen dort verboten.

Relativ neu ist die **Kilchoman Distillery** (mit Besucherzentrum) auf der Rockside Farm in Bruichladdich. Die erste Whisky-Produktion fand im Jahr 2005 statt, und ganz besonders stolz ist die Destillerie, dass jeder einzelne Arbeitsschritt direkt auf der Farm stattfindet (s. S. 292).

In **Aoradh** (sprich: oorig) gibt es ein RSPB-Besucherzentrum, wo man sich über die Vogelwelt informieren und von einem Beobachtungsposten die Vögel beobachten kann. Das Vogelschutzgebiet am **Loch Gruinart** (sprich: grinjaat) bietet die

*Stille Inselidylle: Isle of Islay*



Winterheimat für riesige Schwärme an Gänsen, die hier im Oktober aus Grönland eintreffen. Insgesamt brüten rund 100 Vogelarten auf Islay.

**Loch Gruinart**, ☎ 01496 850 505, ganzjährig, Besucherzentrum tgl. 10–17, im Winter bis 16 Uhr.

**Port Charlotte** ist ein reizender Ort mit einer Reihe gut erhaltener Cottages, die sich entlang der weiten Bucht erstrecken. Auch Port Charlotte wurde von den Campbells gegründet (1828). Hier gibt es gleich zwei Museen zu besichtigen.

Über die Flora und Fauna informieren. Es gibt minutiös erstellte Listen über die heimischen Wildblumen, Schmetterlinge und Vögel. Auch kann man die auf der Insel ebenso zahlreichen wie ungeliebten *midges* unter Mikroskopen begutachten. Das Wildlife Information Centre bietet auch botanische Führungen an.

**Wildlife Information Centre**, ☎ 01496 850 288, Mai–Sept. Mo–Fr 10.30–16.30 Uhr.

Das **Museum of Islay Life** hingegen bietet Lokalgeschichtliches. Das Museum ist in einer Kirche untergebracht, die 1843 als „Free Church“ errichtet wurde, als sich die Freikirche von der Church of Scotland unabhängig machte. Bis 1929 wurden hier Gottesdienste abgehalten, dann stand sie leer. Erst 1976 begannen Überlegungen, hier ein Museum einzurichten. Die Exponate reichen von Fundstücken aus der Vor- und Frühgeschichte bis hin zu Haushaltsgegenständen des 20. Jh. Die Kustodin ist gerne bereit, die einzelnen Gegenstände zu erklären und hält fast zu jedem eine Anekdote bereit. Einige Exponate stammen aus der alten Käserei, die leider schließen musste, weil die Insel keine finanzielle Unterstützung von der Regierung bekam. Der hier einst hergestellte Käse war zu teuer, um auf dem Festland konkurrenzfähig zu sein.

Auf Islay gibt es einige bekannte Whisky-Brennereien, wie die Ardbeg Distillery



**Museum of Islay Life**, Daal Terrace, Port Charlotte ☎ 01496 850 358, [www.islaymuseum.org](http://www.islaymuseum.org), Ende März–Okt. Mo–Fr 10.30–16.30 Uhr, Eintritt 3.50 £, Kinder 1 £.

Am südlichen Ende des Rhinns liegt das malerische Fischerdorf **Portnahaven**. Die Cottages steigen steil von dem tief gelegenen Hafen auf. Lustig ist, dass die kleine Kirche in Portnahaven zwei Eingänge hat, eine für die Gemeinde von Portnahaven, die andere für die Gemeinde des 500 m südlich gelegenen **Port Wemyss**.

## Islay Whisky

info

Obwohl der Herstellungsprozess in etwa überall gleich ist, übertreffen sich die Destillereien in der Schönheit ihrer Lage. Alle Brennereien haben ihren ganz eigenen Charakter. Der hier gebrannte Whisky gilt als einer der besten überhaupt. Für eine Flasche echten Single Malt Whisky bezahlt man zwischen 25 und 35 £. Eine Führung durch die Brennerei kostet jeweils rund 5–7 £, inklusive einem kleinen Probeschluck.

**Laphroaig** (sprich: la froyg): Die Laphroaig Distillery liegt Port Ellen am nächsten. Die wunderschöne Lage der Brennerei wird vom Namen beschrieben. Auf Gälisch heißt Laphroaig nämlich so viel wie „das schöne Loch bei der weiten Bucht“. Laphroaig hat einen sehr torfigen, schweren Geschmack, weshalb viele Whisky-Liebhaber ihn nach dem Abendessen bevorzugen. ☎ 01496 302 418, [www.laphroaig.com](http://www.laphroaig.com), Besucherzentrum tgl. 9.15–17 Uhr, Jan./Feb. Sa/So geschl., sechs verschiedene Führungen, teilweise mehrfach tgl.

**Lagavulin** (sprich: laga-voolin): Lagavulin liegt in der Nähe von Dunyveg Castle an der Küste. Der 16 Jahre alte Lagavulin ist ein Klassiker. ☎ 01496 302 749, [lagavulin.distillery@diageo.com](mailto:lagavulin.distillery@diageo.com), [www.discovering-distilleries.com](http://www.discovering-distilleries.com), Besichtigung nach Anmeldung.

**Ardbeg** liegt 1,5 km weiter östlich. 1815 gegründet, musste die Brennerei für einige Zeit schließen, bevor sie von Glenmorangie aufgekauft wurde. Der hier hergestellte Whisky ist ebenfalls von robustem und kräftigem Charakter. Es gibt regelmäßige Führungen durch die Anlage, einen großen Souvenirladen, ein Restaurant und ein Café. ☎ 01496 302 244, [www.ardbeg.com](http://www.ardbeg.com).

**Bowmore** ist die älteste Brennerei auf der Insel. Kenner schätzen den kräftigen Bowmore ebenfalls nach dem Abendessen. Die hier ganzjährig veranstalteten Führungen sind sehr professionell. ☎ 01496 810 441, [www.bowmore.co.uk](http://www.bowmore.co.uk).

**Caol Ila** (sprich: coal eela): Die Brennerei wurde 1846 gegründet und liegt in der Nähe von Port Askaig. Von hier hat man herrliche Ausblicke auf den Sound of Jura. Dieser Whisky wird meist vor dem Dinner genossen. ☎ 01496 302 769, [www.discovering-distilleries.com](http://www.discovering-distilleries.com). Ganzjährig geöffnet, Führung nach Anmeldung.

**Bunnahabhain** (sprich: bun a havan): Die Brennerei liegt völlig abgeschieden in einer Bucht im Norden. Bunnahabhain wird gerne als Aperitif getrunken. Der zwölf Jahre alte Bunnahabhain ist leicht süßlich mit torfiger

Note. ☎ 01496 840 557, [www.bunnahabhain.com](http://www.bunnahabhain.com), Touren nur nach Anmeldung ganzjährig Mo–Sa 5 x tgl., ab Mai auch So 3 x tgl.

**Bruichladdich:** Drei Harvey-Brüder gründeten die Brennerei im Jahr 1881, die eigens als Destillerie gebaut wurde. Seit 2012 ist die Traditionsbrennerei, deren viktorianische Ausstattung zu einem großen Teil noch erhalten ist, im Besitz von Rémy Cointreau. *Isle of Islay, Argyll, PA49 7UN*, ☎ 01496 850 190, [www.bruichladdich.com](http://www.bruichladdich.com). Besichtigungen April–Sept. Mo–Sa 4 x tgl., So 3 x tgl., Okt. 3 x tgl., Nov.–März 2 x tgl., So geschl.

**Kilchoman Distillery** ist noch ganz neu. Die Produktion begann hier erstmalig im Jahr 2005. Jeder Arbeitsschritt findet auf der Rockside Farm statt, wie man bei der Führung erfährt. *Rockside Farm, Bruichladdich*, ☎ 01496 850 011, <http://kilchomandistillery.com>.

## Von Bridgend nach Port Askaig

Von Bridgend geht es östlich nach Port Askaig ab. 2 km hinter dem Dorf befindet sich die 1883 gegründete **Islay Woolen Mill Company**, wo man schöne Strickwaren sowie Decken und Hüte erwerben kann (☎ 01496 810 563, Mo–Sa).

### Künstliche Inseln

Die Straße führt entlang **Loch Finlaggan**. Die beiden (künstlichen) Inseln im Loch waren einst die Hauptquartiere der Insellords. Die MacDonalDs regierten die Insel rund 350 Jahre lang. Am nordöstlichen Ende des Lochs befindet sich ein Besucherzentrum, wo man sich über die Geschichte der Insel informieren kann. Der Bohlenweg zur Insel **Eilean Mhor** (Vorsicht: nasse Füße) ist jederzeit zugänglich. Eine beträchtliche Sammlung an verzierten Grabplatten ist hier neben einer kleinen mittelalterlichen Kapelle gruppiert. Auf der kleineren Insel **Eilean na Comhaile** („Inselrat“) trafen sich die Insellords, um die Politik zu besprechen.

**Finlaggan Visitor Centre**, ☎ 01496 840 644, [www.finlaggan.org](http://www.finlaggan.org), April–Okt. Mo–Sa 10.30–16.30 Uhr.

**Port Askaig** ist der zweite Hafen der Insel. Von hier aus verkehren Fähren nach Jura und Colonsay. Der Ort besteht aus nicht mehr als einem Fähranleger (der allerdings eher an einen Badesteg erinnert), einem Parkplatz, einem Postamt (mit Laden) und dem Port Askaig Hotel, wo man schön im Garten sitzen kann. Nicht weit von Port Askaig liegt die Coal Ila-Destillerie und einige Kilometer weiter die wunderschön gelegene Bunnahabhain-Destillerie (s. o.).

Die Bunnahabhain-Destillerie

Die Bunnahabhain-Destillerie



## Reisepraktische Informationen Isle of Islay



### Information

**Bowmore iCentre**, The Square, Bowmore, Isle of Islay, ☎ 01496 305 165, [www.islayinfo.com](http://www.islayinfo.com)



### Unterkunft

Die Unterkunftsmöglichkeiten auf Islay sind vielfältig. Es gibt einige Hotels, B&Bs, Ferienwohnungen und -cottages, Jugendherbergen sowie Camping- und Caravanplätze.

**Kintra Farm €€**, Kintra Bay, Port Ellen PA42 7AF, ☎ 01496 302 051, [www.kintrafarm.co.uk](http://www.kintrafarm.co.uk). 6 km westlich von Port Ellen in schöner Lage. 4 schöne Cottages für Selbstversorger.

\*\*\*\*\***Kilmeny Country Guest House €€€€**, Ballygrant, Isle of Islay PA45 7QW, ☎ 01496 840 668, [www.kilmeny.co.uk](http://www.kilmeny.co.uk). Ganzjährig außer Weihnachten und Neujahr, 4 Zimmer und eine Suite. Wunderschönes Farmhouse, herrlich gelegen.

\*\*\*\***Harbour Inn and Restaurant €€€–€€€€**, The Square, Bowmore, Isle of Islay PA43 7JR, ☎ 01496 810 330, [www.bowmore.com/harbour-inn](http://www.bowmore.com/harbour-inn). Ganzjährig, 7 Zimmer. Ein angenehmes Hotel in Familienbetrieb, großartige Blicke über die Bucht. Gemütliche Bar, hervorragende Küche, teuer.

\*\*\*\***Port Charlotte Hotel €€€€**, Main Street, Port Charlotte, Isle of Islay PA48 7TU, ☎ 01496 850 360, [www.portcharlottehotel.co.uk](http://www.portcharlottehotel.co.uk). Ganzjährig, 10 Zimmer. Gediegener, viktorianischer Inn mit Garten, gutem Restaurant und wunderschönen Ausblicken auf die Bucht.



### Jugendherberge

\*\*\***Port Charlotte Y.H. €–€€**, Port Charlotte, Isle of Islay PA48 7TX, ☎ 01496 850 385, [www.syha.org.uk](http://www.syha.org.uk). Tolle Ausblicke über Loch Indaal. 30 Betten, auch Doppelzimmer. April–Sept.



### Einkehren

Einkehren kann man in den genannten Hotels (s.o.) sowie in **The Old Kiln Café**, Ardbeg Distillery, Mo–Fr 10–16.30 Uhr, April–Sept., Okt. auch Sa.



### Whisky-Destillieren (Besichtigung)

Führungen durch die Brennereien (inklusive Probeschluck) s. S. 291.



### Golf

**Machrie Golf Links**, ☎ 01496 302 310. Schöner 18-Loch-Platz am Loch Indaal gelegen.



### Vogelbeobachtung

Rund 100 verschiedene Vogelarten leben auf Islay, die in unterschiedlichen Habitaten – Moor, Hügel, Strand, Klippen – zu Hause sind. Jeremy Hastings veranstaltet seit etlichen Jahren interessante Vogelbeobachtungstouren. <http://islaybirds.blogspot.com>.



### Flüge

Flugverbindungen bestehen von Glasgow 2 x tgl. mit Logan Air (ab 50 £), ☎ 0344 800 2855. Der Flughafen liegt wenige Kilometer nördlich von Port Ellen.

# IWANOWSKI'S SCHOTTLAND

Autorin: Annette Kossov

540 Seiten. Broschiert.  
Durchgehend farbig mit über 200 Fotos.  
Besonders strapazierfähige Verarbeitung.

QR-Code scannen und Infos  
zum Kartendownload erhalten



Mit praktischer  
**Reisekarte** zum  
Herausnehmen.  
Alle Detailkarten zum  
**Gratis-Download**  
und zum Ausdrucken.

## Das Besondere dieses Buches:

### Besser übernachten



Detaillierte Übernachtungstipps von edlen Spitzenhotels in Edinburgh bis hin zu familiären Bed&Breakfast-Unterkünften und urigen Hostels in den Highlands.

### Besser essen & trinken



Viele Hinweise zu Restaurants und Pubs, in denen man typisch schottisches Essen probieren kann – und zahlreiche Tipps zu den berühmten Whisky-Destillieren.

### Besser orientieren



In 28 detaillierten Karten sind reisepraktische Hinweise und Sehenswürdigkeiten übersichtlich markiert. Außerdem liegt dem Buch eine herausnehmbare Reisekarte bei.

### Besser erleben



Schottland ist ein Paradies für Outdoor-Fans und Naturliebhaber: Wandern, Angeln, Surfen, Vogelbeobachtungen – in diesem Buch finden Sie die entsprechenden Hinweise.

### Besser reisen



Das kostet Sie Schottland – die Preisübersicht auf den „Grünen Seiten“. Ausführliche, fundierte Routenbeschreibungen durch alle Landesteile von den lebhaften Städten Edinburgh und Glasgow im Süden bis zu den rauen Landschaften der schottischen Highlands.

„Gerade bin ich aus Schottland zurück. Vielen Dank für Ihren tollen Reiseführer, der uns sicher und kompetent führte!“ Eine Leserin



Edler Tropfen: Den besten **Malt-Whisky** kann man auf der kleinen Hebriden-Insel Islay in einer der acht Destillieren verkosten, lesen Sie mehr ab **Seite 286**



22,95 € [D]  
23,60 € [A]

Aktuelle Reise-News unter  
[www.iwanowski.de](http://www.iwanowski.de)