

IWANOWSKI'S

Ideal für
Mietwagen- und
Wohnmobilfahrer

16. Auflage!

Standardwerk seit
25 Jahren!

Tipps! für individuelle Entdecker

AUSTRALIEN



IWANOWSKI'S
REISEKARTE

Tipps für individuelle Entdecker

AUSTRALIEN

1:5.000.000

Mit Reisekarte und
Karten-Download

Australien Übersicht



Highlights

- | | | |
|--|--|--|
| 1 Great Ocean Road, S. 227 | 11 Atherton Tablelands, S. 405 | 19 Cape Le Grand N.P., S. 513 |
| 2 Kosciuszko N.P., S. 183 | 12 Eungella N.P., S. 424 | 20 Goldfelder, S. 503 |
| 3 Stuart Highway, S. 299 | 13 Great Dividing Range, S. 165, 181 | 21 Karriwälder, S. 513 |
| 4 Eyre Peninsula, S. 499 | 14 Carnarvon N.P. / Gemfields, S. 428 | 22 The Pinnacles (Nambung N.P.), S. 520 |
| 5 Red Centre, S. 314, 323 | 15 Lamington N.P., S. 463 | 23 Delfine von Monkey Mia, S. 526 |
| 6 Top End – tropischer Norden, S. 355 | 16 New England Highway, S. 477 | 24 Eighty Mile Beach, S. 513 |
| 7 Arnhem Land, S. 370 | 17 Wilsons Promontory N.P., S. 199 | 25 Kimberley Region, S. 513 |
| 8 Barkly Tableland, S. 373 | 18 Cradle Mountains, S. 578 | 26 Purnululu N.P., S. 550 |
| 9 Boodjamulla (Lawn Hill) N. P., S. 381 | | 27 Murray River, S. 262 |
| 10 Cape-York-Halbinsel, S. 138, 402 | | 28 Oper von Sydney S. 14 |



IWANOWSKI'S

AUSTRALIEN – Autorentipps



Steffen Albrecht bereist seit vielen Jahren regelmäßig Australien, wobei seine Liebe dem Outback und den abgelegenen Regionen des Kontinents gehört. Den Anstoß zu diesem Reisehandbuch gab ein mehrmonatiger Aufenthalt im Land der Kängurus und Koalas im Jahr 1991. Beim Reiseveranstalter „Karawane Reisen“ organisiert der studierte Betriebswirt individuelle Reisearrangements und Gruppenreisen nach Australien und in den südpazifischen Raum.

Unser Autor Steffen Albrecht gibt Ihnen nützliche Tipps und individuelle Empfehlungen:

1. TIPP

Südaustralisches Outback: Wer Adelaide und Kangaroo Island besucht, sollte auch einen Abstecher in die **Flinders Ranges** in Erwägung ziehen. In etwa drei Tagen erlebt man dort ein schönes Stück Wildnis mit Wüsten, Bergen und einer reichen Tierwelt, S. 303.




2. TIPP

Riff und Regenwald: Im „Tropical North Queensland“ nördlich von Cairns bieten die Ferienstädtchen Palm Cove und Port Douglas die Möglichkeit, Ausflüge zum **Great Barrier Reef** und in den **tropischen Regenwald** zu unternehmen. Dazu gibt es herrliche Strände zur Erholung, ab S. 392.



TOP-TIPP

Wiederholungstätern, aber auch naturbegeisterten Erstbesuchern, die lange Fahrstrecken nicht scheuen, sei die mindestens drei Wochen dauernde **Westaustralien-Reise** von Perth nach Darwin empfohlen, ab S. 519.





Alle Karten zum Gratis-Download – so funktioniert's

In diesem Reisehandbuch sind alle Detailpläne mit QR-Codes versehen, die per Smartphone oder Tablet-PC gescannt und bei einer bestehenden Internet-Verbindung auf das eigene Gerät geladen werden können. Alle Karten sind im PDF-Format angelegt, das nahezu jedes Gerät darstellen kann. Für den Stadtbummel oder die Besichtigung unterwegs hat man so die Karte mit besuchenswerten Zielen und Restaurants auf Smartphone, Tablet, Reader oder als praktischen DIN-A-4-Ausdruck dabei. Mit anderen Worten – der Reiseführer kann im Auto oder im Hotel bleiben und die Basis-Infos sind immer und überall ohne Roaming-Gebühren abrufbar.

Sollten wider Erwarten Probleme beim Karten-Download auftreten, wenden Sie sich bitte direkt an den Verlag. Unter info@iwanowski.de erhalten Sie die entsprechende Linkliste zum Herunterladen der Karten.

VORWORT	12
I. AUSTRALIEN: LAND UND LEUTE	14
Australien auf einen Blick	15
Allgemeiner Überblick	16
Historischer Überblick	17
Die Ureinwohner Australiens	17
Heutige Situation der Aborigines	20
Die europäische Entdeckung Australiens	22
Besiedlung und Kolonisierung	23
Sträflingsdeportationen	23
Selbstständigkeit der Kolonien	24
Der Goldrausch	24
Das erste Bundesparlament	24
Die Erforschung des Kontinents	24
Bevölkerung	26
Australische Kriegsbeteiligungen	27
Wirtschaft	28
Zeittafel	29
Geografischer Überblick	32
Geologie	32
Geografie	34
Das Ostaustralische Hochland	35
Das Mittelaustralische Tiefland	35
Das Westaustralische Tafelland	36
Klima und Klimazonen	37
Hitzwellen	37
Niederschläge und Trockenzeiten	38
Die Tropenzone	39
Die Subtropen	39
Kontinentalklima	39
Gemäßigte Zone	39
Flora und Fauna	40
Flora	40
Fauna	42
Gefährliche Tiere	45
Ökologische Probleme	47
Kultureller Überblick	49
Gesellschaftlicher Überblick	49
Musik	49
Malerei	51
Architektur	51
Verfassung	52
Politik	53
Bildungswesen	54
Sport	55
Das moderne Australien	57



2. AUSTRALIEN ALS REISEZIEL	58
Allgemeine Reisetipps A–Z	59
Die Grünen Seiten: Das kostet das Reisen in Australien	116
3. REISEN IN AUSTRALIEN	120
Großes, weites Land	121
Reiseplanung und -vorschläge	122
Reisebeispiele	122
Klassische Erstbesucher-Tour 122 · Südosten und Tasmanien 123	
· Outback-Tour 124 · Westaustralien-Reise 124	
Kombination verschiedener Verkehrsmittel und Ausflüge	125
Reisezeit	128
Ostküste und Westküste 128 · Südküste 129 · Tropischer Norden 129	
Outback/Zentralaustralien 129 · Tabelle 130	
Reisen im Outback	130
Entfernungstabelle 131 · Camping 132 · Reisevorbereitung 133 ·	
Fahren im Outback 135 · Routen 136	
4. SYDNEY UND UMGEBUNG	140
Klassische und Große Rundreise	141
Sydney und Umgebung	141
Geschichte der Stadt	141
Sydney heute	142
Redaktionstipps 142	
Sehenswürdigkeiten	143
City – Downtown 144 · The Rocks 145 · Macquarie Street 149	
· George Street und Pitt Street 150 · Darling Harbour 151 · Außerhalb des Stadtzentrums 154	
Umgebung von Sydney	165
Blue Mountains 165	
5. SYDNEY – MELBOURNE	170
Von New South Wales nach Victoria	171
Über Canberra und die Australischen Alpen	171
Sehenswürdigkeiten unterwegs 172	
Canberra	173
Geschichte 173 · Überblick 174 · Sehenswürdigkeiten 176	
Umgebung von Canberra	180
Snowy Mountains	181
Cooma 181 · Jindabyne 182 · Kosciuszko National Park 183 · Thredbo 185	
Victorian Highlands	186
Bright 186 · Mount Buffalo National Park 187 · Omeo 188	
Alternativroute: Entlang der Küste	189
Royal National Park 189 · Wollongong 191 · Kiama 192 · Jervis Bay 192	
· Batemans Bay 193 · Sapphire Coast 194 · Mallacoota-Croajingolong National Park 195 · East Gippsland Region 197 · Lakes Entrance 197 ·	



Bairnsdale 198 · Paynesville und Koalas auf Raymond Island 198 · Sale 199 · Wilsons Promontory National Park 200	
6. MELBOURNE UND UMGEBUNG	202
Melbourne	203
Zur Geschichte der Stadt _____	203
Redaktionstipps 203	
Sehenswürdigkeiten _____	207
Innenstadt 206 · Rund um das Stadtzentrum 209 · Stadtteile 211	
Umgebung von Melbourne _____	220
Mornington Halbinsel 220 · Der Süden der Halbinsel 221 · Yarra Valley 222 · Dandenong Ranges 223 · Phillip Island 224	
7. MELBOURNE – ADELAIDE	226
Von Victoria nach South Australia	227
Küstenroute: Über die Great Ocean Road _____	227
Geelong 229 · Torquay 230 · Anglesea 231 · Aireys Inlet 232 · Lorne 232 · Apollo Bay 233 · Great Otway National Park 234 · Lavers Hill 236 · Melba Gully State Park 236 · Moonlight Head und Shipwreck Coast 236 · Port Campbell National Park 237 · Port Campbell 237 · Warrnambool 238 · Grampians National Park 239 · Halls Gap 241 · Port Fairy 243 · Portland 244 · Nelson 245 · Mount Gambier 246 · Millicent 247 · Beachport und Robe 247 · Kingston SE 248 · Coorong National Park 249 · Meningie 249	
Alternativroute: Über Goldfelder und den Murray River _____	250
Ballarat 250 · Spa Country 252 · Bendigo 252 · Echuca-Moama 254 · Swan Hill 255 · Mildura 256 · Abstecher in das Corner Country 258 · Broken Hill 259 · Fortsetzung der Murray River Route nach Adelaide – Riverland of South Australia 261 · Paringa 263 · Renmark 263 · Berri und Loxton 263 · Barmera 264 · Morgan und Blanchetown 265 · Swan Reach 266 · Mannum und Murray Bridge 267	
8. ADELAIDE UND UMGEBUNG	268
Adelaide	269
Zur Geschichte des Staats und der Stadt _____	269
Redaktionstipps 269	
Adelaide heute _____	271
Sehenswürdigkeiten 271 · Außerhalb des Stadtzentrums 275	
Umgebung von Adelaide _____	281
Barossa Valley 281 · Adelaide Hills und Hahndorf 285 · Yorke Peninsula 286 · Fleurieu Peninsula 286 · Kangaroo Island 288	
9. ADELAIDE – ALICE SPRINGS	294
Von South Australia ins Northern Territory	295
Adelaide – Coober Pedy auf dem Explorer's Way _____	295
Clare Valley 297 · Mount Remarkable National Park 298 · Port Augusta 298 · Stuart Highway 299 · Coober Pedy 300	



Alternativroute: Adelaide – Coober Pedy durch das Outback South Australia	303
Quorn 304 · Hawker 305 · Ikara-Flinders Ranges National Park 306 · Vulkathunha-Gammon Ranges National Park 308 · Arkaroola 308 · Leigh Creek 309 · Oodnadatta Track 309 · Witjira National Park 311	
Coober Pedy – Alice Springs	312
Sehenswürdigkeiten unterwegs 312 · Redaktionstipps 313 · Uluru-Kata Tjuta National Park 314	
Outback-Routen nach Westaustralien	318
Great Central Road 318 · Gunbarrel Highway 319 · Kings Canyon 319	
Kings Canyon – Alice Springs	321
Stuart Highway 321	

10. ALICE SPRINGS UND UMGEBUNG **322**

Alice Springs	323
Zur Geschichte der Stadt	323
Redaktionstipps 323	
Sehenswürdigkeiten	323
Todd Mall 323 · Südlich des Zentrums 327	
Umgebung von Alice Springs	330
West MacDonnell National Park 331 · East MacDonnell Ranges 336 · Outback-Routen im Zentrum 339	

11. ALICE SPRINGS – DARWIN **342**

Der Stuart Highway von Alice Springs nach Darwin	343
Sehenswürdigkeiten	345
Devils Marble 345 · Tennant Creek 345 · Three Ways 346 · Mataranka und Eley National Park 347 · Nitmiluk National Park (ehem. Katherine Gorge NP) 348 · Litchfield National Park 351	

12. DARWIN UND UMGEBUNG **354**

Darwin	355
Zur Geschichte der Stadt	355
Redaktionstipps 355	
Sehenswürdigkeiten	357
Innenstadt 357 · Außerhalb des Zentrums 358	
Umgebung von Darwin	364
Mary River National Park 365 · Kakadu National Park 366 · Arnhem Land 370	

13. DARWIN – CAIRNS **372**

Vom Zentrum an die Ostküste	373
Highway-Route (Overlander's Highway)	373
Mount Isa 373 · Charters Towers 377	
Alternativroute: Von Darwin nach Cairns über den Savannah Way	378
Der Savannah Way im Überblick 379	



14. CAIRNS UND UMGEBUNG	382
Überblick	383
Die Geschichte Queenslands	383
Sehenswürdigkeiten	383
Cairns	383
Zur Geschichte der Stadt	383
Redaktionstipps 384	
Sehenswürdigkeiten	384
Umgebung von Cairns	390
Das Great Barrier Reef	392
Die Inseln des nördlichen Great Barrier Reef	392
Die Inseln von Nord nach Süd 394	
Tropical North Queensland	397
Port Douglas 397 · Cape Tribulation 399 · Cooktown 400 · Cape-York-Halbinsel 402 · Der Weg zum Kap 403	
Atherton Tablelands	405
15. CAIRNS – BRISBANE	408
Cairns – Townsville	409
Sehenswürdigkeiten unterwegs	409
Mission Beach 410 · Townsville 413 · Magnetic Island 415	
Townsville – Brisbane	417
Sehenswürdigkeiten unterwegs	417
Whitsunday Islands	419
Airlie Beach 420 · Die Whitsunday-Inseln 422	
Von Airlie Beach nach Hervey Bay	424
Cape Hillsborough National Park 424 · Eungella National Park/Broken River 424 · Mackay 426 · Carnarvon National Park 428 · Rockhampton 430 · Umgebung von Rockhampton 431 · Die Inseln der Capricorn Coast 432 · Gladstone 433 · Bundaberg 434 · Hervey Bay 436 · Fraser Island 437	
The Sunshine Coast	440
Maryborough 440 · Abstecher in den Great Sandy NP (Cooloola Section) und nach Rainbow Beach 441 · Sunshine Coast 441 · Noosa 442 · Maroochy- dore 444 · Caloundra 445 · Das Hinterland der Sunshine Coast 445	
16. BRISBANE UND UMGEBUNG	446
Brisbane	447
Geschichte der Stadt	447
Brisbane heute	447
Sehenswürdigkeiten	449
Innenstadt 449 · Südlich des Zentrums 450 · Nördlich 451	
Umgebung von Brisbane	455
Moreton Island National Park 455 · North Stradbroke Island 457	
17. BRISBANE – SYDNEY	458
Von Queensland nach New South Wales	459
Übersicht	459



Küstenroute: Gold Coast – Byron Bay – Sydney _____	459
Gold Coast 459 · Attraktionen und Sehenswürdigkeiten entlang der Gold Coast 460 · In das Hinterland zum Lamington National Park 463 · Coolangatta und Tweed Heads 465 · Byron Bay 465 · Coffs Harbour 468 · Dorrigo National Park 470 · Port Macquarie 470 · Great Lakes 472 · Weinbaugebiet Hunter Valley 473	
The Central Coast _____	474
Broken Bay 475	
Alternativroute: Auf dem New England Highway _____	477

18. WESTAUSTRALIEN _____ **480**

Überblick _____ **481**

Zur Geschichte des Staats _____ **481**

Perth _____ **481**

Sehenswürdigkeiten _____ **482**

Redaktionstipps 482 · Stadtzentrum 482 · Northbridge 486 · Außerhalb des Stadtzentrums 486

Umgebung von Perth _____ **492**

Fremantle 492 · Swan Valley 495 · Rottnest Island 495 · Wave Rock 496

Nördlich von Perth _____ **497**

Der Südwesten _____ **498**

Über die Nullarbor Plain nach Westen _____ **498**

Der Eyre Highway in der Streckenübersicht 499

Rundreise durch den Südwesten _____ **503**

Die Goldfelder 503 · Esperance 506 · Umgebung von Esperance 507 · Fitzgerald National Park 508 · Stirling Range National Park 509 · Albany 510 · Denmark 512 · Walpole-Nornalup National Park 513 · Pemberton 514 · Augusta 515 · Margret River 515 · Dunsborough und Busselton 516 · Bunbury 517 · Rockingham 518

Perth – Broome _____ **519**

Perth – Geraldton _____ **520**

Nambung National Park (The Pinnacles) 520 · Geraldton 522

Geraldton – Carnarvon _____ **523**

Kalbarri 524 · Kalbarri National Park 524 · Hamelin Pool 525 · Monkey Mia 526 · Peron-Halbinsel 527 · Carnarvon 528 · Nördlich von Carnarvon 529 · Abstecher zum Mt. Augustus National Park 529

Carnarvon – Port Hedland _____ **530**

Coral Bay 531 · Ningaloo Reef 532 · Exmouth 533 · Cape Range National Park 534 · Pilbara-Region 536 · Tom Price 536 · Karijini National Park 537 · Millstream Chichester National Park 538 · Port Hedland 539 · Eighty Miles Beach 539

Broome – Darwin – die Kimberley-Region _____ **541**

Broome _____ **542**

Nördlich von Broome _____ **547**

Cape Leveque – Dampier Peninsula 547



Die Highway-Route von Broome nach Kununurra _____	547
Derby 548 · Fitzroy Crossing 549 · Halls Creek 550 · Purnululu National Park (ehem. Bungle Bungle NP) 550 · Wyndham 552 · Kununurra 552 · Lake Argyle 554	
Alternativroute Gibb River Road _____	554
Die Gibb River Road im Überblick · 555 Kununurra – Katherine 559	
19. TASMANIEN _____	560
Überblick _____	561
Die Geschichte des Staates _____	561
Redaktionstipps 561	
Tasmanien heute – Under Down Under _____	561
Rundreise durch Tasmanien _____	566
Hobart _____	566
Sehenswürdigkeiten 567	
Umgebung von Hobart _____	572
Der Südwesten _____	573
Bruny Island 573	
Hobart – Cradle Mountain _____	576
Mount Field National Park 576	
Cradle Mountain-Lake St. Clair National Park _____	578
Cradle Valley 579	
Die Westküste _____	581
Franklin Gordon Wild Rivers National Park 581 · Queenstown 581 · Strahan 582 · Zeehan 583 · Von Zeehan an die Nordküste 583 · Alternativroute in den Nordwesten: Zeehan – Marrawah 584	
Die Nordküste _____	584
Stanley 585	
Burnie – Launceston _____	586
Burnie 586 · Devonport 587 · Launceston 589 · Umgebung von Launceston 590	
Die Ostküste: Launceston – Hobart _____	591
St. Helens 592 · Bicheno 593 · Coles Bay 594 · Maria Island National Park 596	
20. AUSTRALIENS INSELN _____	597
21. ANHANG _____	598
Literaturverzeichnis _____	598
Abbildungsverzeichnis/Kartenlegende _____	598/599
Stichwortverzeichnis _____	600



Weiterführende Informationen

Was bedeutet die Aboriginal-Flagge? 21	The Ghan – eine Eisenbahnlegende 327
Warum ist Australien so teuer? 28	Larapinta Trail _____ 332
Mögliche Ursachen der Hitzewellen 38	Central Mount Stuart _____ 345
Unterwegs in der Regenzeit _____ 40	Aborigine-Tourismus
Wie kann man sich vor	im Northern Territory _____ 366
Schlangen schützen? _____ 46	Bathurst und Melville Island _____ 371
Die Krötenplage _____ 48	Boodjamulla (Lawn Hill)
Waltzing Matilda und die	National Park _____ 381
australische Nationalhymne _____ 50	Korallenriffe brauchen Schutz _____ 395
School of the Air _____ 55	Leben wie Robinson Crusoe _____ 423
Jetlag _____ 93	Schnabeltiere _____ 425
Wohnmobil oder Mietwagen? _____ 125	Gem Fever im Outback _____ 429
Regeln für ein Bushcamp _____ 133	Auto fahren auf Fraser Island _____ 439
Von Fliegen und anderen	Golfen in Queensland _____ 445
Outback-Plagen _____ 139	Flaggen am Strand _____ 461
Australian Capital Territory (ACT) 174	Wanderungen und Ausflüge im La-
Ski fahren in Australien _____ 182	mington National Park (Auswahl) 464
Wandern im Kosciuszko	Die ältesten Urwälder Australiens 469
National Park _____ 184	Der Hawkesbury River _____ 475
Alpine National Park _____ 186	Der Indian Pacific _____ 499
Ausflüge und Wanderungen	Abenteuer auf der
im Royal National Park _____ 190	Canning Stock Road _____ 506
Weingüter in Victoria _____ 223	Tauchen am Schiffswrack _____ 511
Die Pinguine von Phillip Island _____ 224	Die Karriwälder _____ 513
Die Bellarine Peninsula _____ 229	Cape to Cape Walk _____ 514
„The Hinterland“ _____ 237	Abrolhos-Inseln _____ 523
Ausflüge und Wanderungen	Principality of Hutt River _____ 523
im Grampians National Park _____ 241	Dirk Hartog Island _____ 526
Outback Victoria _____ 243	Das Project Eden im
Eureka Stockade _____ 251	Francois Peron National Park _____ 528
Der Murray River _____ 262	Central Pilbara Coast _____ 535
Weinbau in Australien _____ 283	Wanderungen und Ausflüge
John McDouall Stuart _____ 299	im Karijini National Park _____ 538
Atombombenversuche in Australien 300	Aborigines auf Tasmanien _____ 562
Die Geschichte von Arkaroola _____ 308	South Coast Track _____ 575
Birdsville Track _____ 310	Tasmaniens Regenwälder _____ 577
Royal Flying Doctor Service _____ 324	Der Overland Track _____ 580



Verzeichnis der Karten

A delaide _____ 270	B arossa Valley _____ 282
Adelaide – Coober Pedy _____ 296	Brisbane _____ 448
Albany Küste _____ 510	Broken Hill und Umgebung _____ 258
Alice Springs _____ 325	Broome _____ 543
Alice Springs und Umgebung _____ 331	C airns _____ 385
Alice Springs – Darwin _____ 344	Cairns und Umgebung _____ 391

Cairns – Townsville _____	410	M ackay und Umgebung _____	427
Canberra _____	175	Magnetic Island _____	416
Cape York _____	403	Margret River Küste _____	517
Carnarvon – Port Hedland _____	531	Melbourne _____	204
D arwin _____	356	Melbourne und Umgebung _____	220
Darwin und		Mt. Gambier –	
Kakadu National Park _____	364	Coorong National Park _____	249
E ast MacDonnell Ranges _____	337	N ördlich von Perth _____	521
Eyre Peninsula _____	500	P erth _____	484
F leurieu Peninsula _____	287	R eiserouten _____	123
Flinders Ranges _____	304	Rotes Zentrum _____	314
Fraser Island _____	438	Royal National Park _____	190
Fremantle _____	494	S avannah Way _____	378
G awler Ranges National Park _____	501	Shark Bay _____	526
Geografischer Überblick _____	32	Sunshine Coast _____	442
Gold Coast und Hinterland _____	462	Sydney – Darling Harbour _____	152
Grampians National Park _____	240	Sydney und Umgebung _____	165
Great Ocean Road _____	228	Sydney – Melbourne _____	172
H itzewellen Januar 2013 _____	37	T asmanien _____	563
Hobart _____	569	Three Ways – Cairns _____	374
K angaroo Island _____	289	Townsville _____	413
Karijini National Park _____	538	Townsville – Brisbane _____	418
Kimberley-Region _____	541	W estaustralien – Südwesten _____	504
Kosciuszko National Park _____	183	Whitsunday Islands _____	419
L itchfield National Park _____	352	Wilson's Promontory National Park _____	200

Vordere Umschlagklappe: Australien Übersicht
 Hintere Umschlagklappe: Sydney Downtown

Legende

<ul style="list-style-type: none"> Information Sehenswürdigkeit Kirche Kathedrale Museum wichtiges Gebäude Krankenhaus Markt, Supermarkt, Shopping Mall Schiffsanleger, Fähre Bahnhof Busbahnhof 	<ul style="list-style-type: none"> Hafen Flughafen, Flugplatz Aussichtspunkt Camping Strand Baden Wandern Picknick Höhle Leuchtturm Unterkünfte Essen und Trinken 	<ul style="list-style-type: none"> Autobahn mit Nr. Fernstraße mit Nr. Hauptstraße Nebenstraße, befest. mit Pass Nebenstraße, meist unbefestigt Wanderweg Nationalpark/ Naturpark Aboriginal-Reservat Salzsee Sumpf Dünen Wüste
--	---	---

© i graphic

Willkommen in Australien

Australien begeistert Besucher aus aller Welt und gilt als Traumreiseziel. Dank immer weniger Zwischenstopps lässt sich die riesige Entfernung zwischen Europa und dem fünften Kontinent recht schnell zurücklegen, vor Jahren noch undenkbar und heute fast eine Selbstverständlichkeit.

Australien lockt mit seinen Naturwundern, dem einzigartigen Great Barrier Reef, dem Outback mit seiner unendlichen Weite und den Metropolen entlang der Küste, allen voran Sydney und Melbourne. Und Australien lockt mit seinen weltoffenen Menschen und Kulturen.

Einzigartig ist auch Australiens Flora und Fauna: Wo sonst gibt es Kängurus, Koalas, Schnabeltiere und eine derart reiche Vogelwelt? In Australien existieren zahlreiche Pflanzen, die sonst nirgendwo auf der Welt zu finden sind.

Australien ist ein Land der Gegensätze: Seine Entstehung liegt Jahrmillionen zurück, und Zeugen dieser Vergangenheit finden sich überall. Auf der anderen Seite ist es ein junges und jugendliches Land, das erst vor rund 200 Jahren kolonialisiert wurde. Einwanderer aus der ganzen Welt haben Australien geprägt und zu dem gemacht, was es heute ist: eine multikulturelle Nation, die ihren ganz eigenen Stil entwickelt hat. Das Land bietet Touristen sichere Verkehrswege, gute Hotels und Restaurants und eine herzliche Gastfreundschaft.

Wie soll eine Australienreise geplant und durchgeführt werden? Hier setzt das Reisehandbuch an und liefert detaillierte Vorschläge zur richtigen Reisezeit in unterschiedlichen Klimazonen, gibt Tipps zur Zeit- und Streckeneinteilung, beschreibt Sehenswürdigkeiten und Nationalparks. Das Buch richtet sich besonders an den Individualreisenden, der mit Mietwagen, Camper, öffentlichen Verkehrsmitteln oder auf organisierten Touren das Land bereist.

Ziel dieses Buches ist es, dem Reisenden vielfältige Informationen zu geben, um die Planung des Reiseverlaufs und die Auswahl der Sehenswürdigkeiten zu erleichtern. Die dargestellten Routen sollen dabei als Leitfaden dienen und führen zu den wichtigsten und interessantesten Teilen des Landes.

Zusätzlich werden Alternativrouten aufgezeigt, die oft mindestens genauso reizvoll sind, aus Zeitmangel oder reisetechischen Gründen (z. B. kein geeignetes Fahrzeug) für einen Teil der interessierten Leser aber leider ausscheiden.

Die reisepraktischen Hinweise wurden auch für diese Auflage umfassend geprüft und erneuert. Die Empfehlungen zu Unterkünften und Restaurants stellen stets eine Auswahl dar und erheben keinen Anspruch auf Vollständigkeit. Auch die komplett aktualisierten Preisangaben sind in unserer schnelllebigen Zeit vor allem eine Orientierungshilfe. Australien ist ein in vielen Bereichen teures Reiseland geworden und gerade im Tourismus gibt es große Veränderungen: Hotels und lokale Ver-

anstalter werden umbenannt, verkauft oder verschwinden einfach vom Markt. Der Blick auf die angegebenen Internetseiten ist im Vorfeld oder unterwegs vielfach sinnvoll, um tagesaktuelle Informationen zu erlangen.

Das Buch ist so aufgebaut, dass dem eigentlichen Reisetil ein Einblick in Geschichte und Kultur vorausgeht, aber auch andere Aspekte des Reisezieles, ebenso allgemeine Tipps zur Planung und Ausführung einer Reise (Gelbe Seiten, Allgemeine Reisetipps von A–Z). Im Anschluss folgt der Reisetil, in dem auf alle wichtigen und wesentlichen Sehenswürdigkeiten eingegangen wird, regionale Reisetipps finden sich bei der Beschreibung des jeweiligen Zielgebietes.


Australien ist ein großes, weites und wunderbares Land und lädt zur großen Entdeckerreise ein. Das Reisehandbuch Australien kann hoffentlich zum Gelingen der Reise beitragen.

Australien heißt seine Gäste mit einem freundlichen „G'Day!“ willkommen.

Steffen Albrecht

Ludwigsburg,
im Oktober 2018

3. REISEN IN AUSTRALIEN



Großes, weites Land

„You need exactly six months to see Australia“ – diese Einschätzung eines armenischen Taxifahrers in Sydney ist nicht so großzügig, wie sie im ersten Moment klingen mag. Tatsächlich kann man selbst innerhalb eines halben Jahres bei Weitem nicht alles sehen, was die Faszination Australiens ausmacht. Der Kontinent ist riesig und würde selbst bei unbegrenzter Reisezeit immer Neues bereithalten und Unbekanntes zu Tage fördern.

Je nach Saisonzeit kann eine solche Rundreise auch im Norden beginnen oder enden. Stopover in Asien lassen sich natürlich ebenfalls einbauen, kosten aber die entsprechenden Extratage an Reisezeit.

Als Europäer hat man bei dem ersten Australienbesuch kaum eine Vorstellung von der Größe und der Weite des Landes. Noch einmal zum Vergleich: Australien ist so groß wie Kontinental-USA (ohne Alaska), und kein Mensch würde versuchen, die USA in drei Wochen zu umrunden. Dies sollte auch in Australien tunlichst unterlassen werden. Bei der begrenzten Urlaubszeit, die zur Verfügung steht, stellt sich die Frage, wie denn dieser riesige Kontinent überhaupt in drei, vier, fünf oder sechs Wochen erkundet werden soll – einem Zeitraum, welcher der üblichen Urlaubszeit entspricht. Insbesondere Reisende, die mit dem Fahrzeug unterwegs sind (egal ob Camper, Mietwagen oder eigenes Fahrzeug), sollten sich eine ungefähre Routenplanung zurechtlegen. Es ist sicherlich nicht immer erforderlich, die Tagesetappen im Einzelnen und en détail im Voraus festzulegen, doch meist ergibt sich durch Flugtermine für Inlands- und Langstreckenflüge und die Anmiettag der Fahrzeuge ein „Beinahe-Zwang“ zur Routenplanung.

*Routen-
planung
zurechtlegen*

Zusätzlich zu den **Haupttrouten** werden **Alternativrouten** beschrieben. Diese verlaufen entweder parallel oder eignen sich als Abstecher oder Abkürzungen. Oft sind sie genauso interessant, aus verschiedenen Gründen aber nicht von allen Reisenden durchführbar. Sei es, dass die zur Verfügung stehende Zeit nicht ausreicht, sei es, dass man sonst ein anderes Teilstück doppelt fahren müsste, oder sei es, dass aufgrund der Straßen- oder Wetterverhältnisse ein Allradfahrzeug (4-WD) notwendig wäre, aber nicht zur Verfügung steht.

Die **Kombinationsmöglichkeiten** verschiedener Verkehrsmittel sind in Australien beinahe unbegrenzt. Flugzeug, Auto, Eisenbahn, Bus und Schiff stehen oft in unmittelbarer Konkurrenz zueinander, sodass letztendlich persönlicher Geschmack, Zeit und Geldbeutel entscheiden.

*Verkehrsmittel
kombinieren*

Reisezeit: Aufgrund der verschiedenen Klimazonen, die Australien durchziehen, gelten für unterschiedliche Gebiete auch unterschiedlich günstige Reisezeiten. Diese sollten bei der Reiseplanung beachtet werden.



Tipp

- Man sollte eine **Rundreise** großzügig planen und nicht auf die Minute genau. Es kommt immer wieder vor, dass man an besonders schönen Plätzen einen Tag länger verweilt, einen attraktiven Tagesausflug entdeckt oder wegen einer Panne eine Zwangspause einlegen muss.
- Die **Entfernungen** dürfen nicht unterschätzt und die Reise mit Inlandsflügen geplant werden. Die Flugfrequenzen der australischen Gesellschaften sind im Allgemeinen gut. Engpässe gibt es bei den Flügen in und aus dem Roten Zentrum (z. B. Alice Springs – Cairns) – hier hilft nur eine frühzeitige Buchung.
- In den Metropolen benötigen Besucher kein Fahrzeug. Dort herrscht viel (Links-)Verkehr und, wie bei uns, chronische Parkplatznot. Mit den öffentlichen Verkehrsmitteln und zu Fuß erreicht man fast alles.
- Nicht vergessen: Es ist Urlaub! Man sollte nicht alle Highlights des Kontinents in die knapp bemessene Reisezeit packen. Hier und da sollten ein paar freie Tage zum Entspannen und Erholen eingeplant werden. Kilometer-Weltmeister können andere werden.

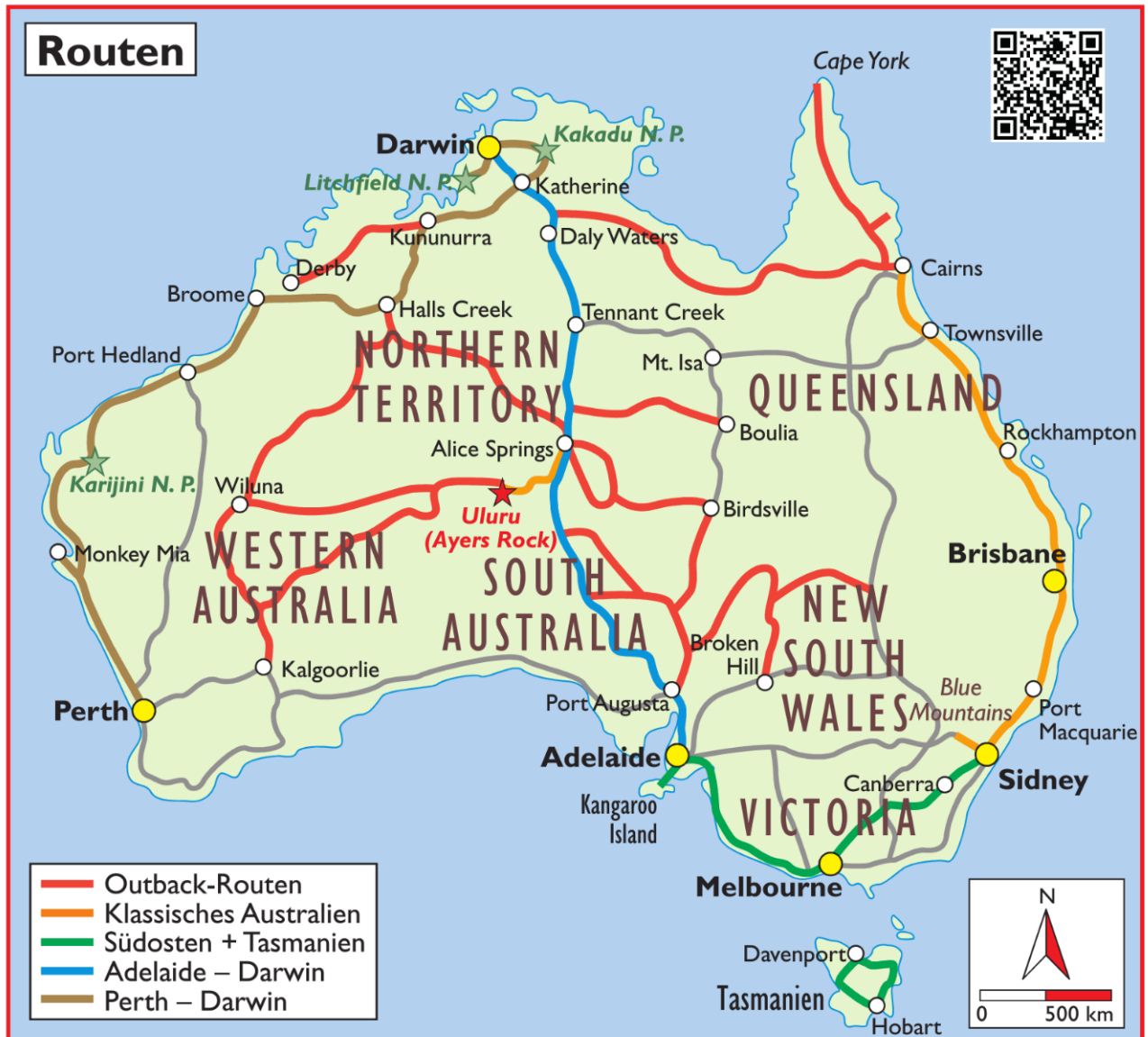
Reiseplanung und -vorschläge

Bei üblichen 3–4 Wochen Reisezeit sollte man sich auf wenige Gebiete konzentrieren und mit Flugverbindungen innerhalb des Landes operieren. Zusätzlich sollte die Möglichkeit eines Gabelfluges in Betracht gezogen werden, um nicht am gleichen Ort ein- und auszureisen. An den jeweiligen Orten können Mietwagen/Geländefahrzeuge/Camper oder kürzere Bausteinprogramme oder Ausflüge gebucht werden, um die Umgebung mit lokaler Reiseleitung kennenzulernen.

Reisebeispiele

Klassische Erstbesucher-Tour

- Hinflug nach Sydney
- 2–4 Übernachtungen Sydney mit Citytour und Hafentour
- Flug Sydney – Alice Springs
- 3–5 Tage Camping-Safari oder Hotelrundreise im Roten Zentrum, alternativ Mietwagen- oder Campertour
- Flug Alice Springs – Cairns
- 3–5 Tage (Bade-)Aufenthalt in Trinity Beach, Palm Cove oder Port Douglas mit Riff- und Regenwaldausflügen, evtl. Allradtour nach Cape York (6–12 Tage)
- 10–20 Tage Mietwagen/Campertour oder geführte Hotel-Bus-Rundreise von Cairns nach Brisbane entlang der Ostküste
- Rückflug von Brisbane



© i graphic


Beste Reisezeit

Ganzjährig mögliche Tour („Reef, Rock and Opera“). Nov.–März herrscht jedoch im tropischen Norden Regenzeit (kurze heftige Regenfälle, gelegentlich Wirbelstürme, tropische Hitze) und im Zentrum muss mit sehr großer Hitze gerechnet werden. Die Reise kann um einen Abstecher in das Top End (ab/bis Darwin mit Kakadu National Park) sowie eine Reise entlang der Great Ocean Road (Melbourne – Adelaide) erweitert werden.

Südosten und Tasmanien

- Hinflug nach Sydney
- 3 Übernachtungen Sydney mit Citytour und Hafensrundfahrt
- 10–20 Tage Mietwagen/Campertour von Sydney über Melbourne (Australische Alpen) und die Great Ocean Road nach Adelaide. Abstecher nach Kangaroo Island. Alternativ: geführte Hotel-Bus-Tour
- Flug von Adelaide nach Hobart
- 7–14 Tage Tasmanien-Rundreise: geführt oder mit Mietwagen/Camper
- Rückflug Hobart – Melbourne – Europa

5. SYDNEY – MELBOURNE



Von New South Wales nach Victoria

Zwei Varianten bieten sich im Wesentlichen für die Fahrt von Sydney nach Melbourne an, wobei auch eine Kombination beider möglich ist:

- Über die **Hauptstadt Canberra** und die **Australischen Alpen**. Die Route führt durch eine sehr abwechslungsreiche, weil bergige Landschaft und bringt Besucher zu den höchsten Gipfeln des Kontinents. Herrliche National Parks und einsame Bergwälder werden passiert – ein Paradies für Wanderer und Naturfreunde.
- Die Reise **entlang der Küste**, die zwar etwas länger dauert, aber in ihrer Vielfältigkeit zu den schönsten Routen des Kontinents zählt. Verschwegene Strände und großartige National Parks sorgen für eine kurzweilige Fahrt.

Höchste
Gipfel
Australiens

Über Canberra und die Australischen Alpen

Entfernungen	
Sydney – Goulburn	197 km
Goulburn – Canberra	92 km
Canberra – Thredbo	240 km
Thredbo – Bright	340 km
Bright – Lakes Entrance	216 km
Lakes Entrance – Wilsons Prom NP	320 km

Routenvorschlag	
In sieben Tagen von Sydney nach Melbourne mit Canberra und Australischen Alpen	
1. Tag	Sydney – Canberra
2. Tag	Canberra und Umgebung
3. Tag	Canberra – Kosciuszko NP (Jindabyne/Thredbo)
4. Tag	Kosciuszko NP
5. Tag	Kosciuszko NP – Alpine Way – Bright
6. Tag	Mt. Buffalo NP
7. Tag	Bright – Melbourne

Die schnelle Variante von Sydney nach Melbourne: Vom gut ausgebauten Hume Hwy. ist die australische Hauptstadt Canberra über den Abzweig zum Federal Hwy. schnell erreicht. Wer es weiterhin eilig hat, folgt dem Hume Hwy. auf direktem Weg nach Melbourne.

Die ausführliche Variante: Weitaus schöner ist es, von Sydney zunächst dem Princes Hwy. nach Süden zu folgen und dort den **Royal NP** zu besuchen. Dann folgt die Fahrt über den Hume Hwy./Federal Hwy. (evtl. mit Abstecher in den **Morton NP**) in das Landesinnere nach **Canberra**. Nach einer ausführlichen Besichtigungsfahrt durch die **Snowy Mountains** und den **Alpine NP** kehrt man über **Omeo** und **Bairnsdale** zur Südküste zurück (evtl. mit Abstecher über **Bright** und den **Mt. Buffalo NP**). Im Süden sollte der **Wilsons Promontory NP** auf dem Programm stehen – es lohnt sich.

Die Snowy
Mountains
besichtigen



© graphic



Sehenswürdigkeiten unterwegs

Streckenhinweis

Man verlässt Sydney über den Hwy. 31 (Hume Hwy.) oder den Southern Freeway (Hwy. Nr. 1) in Richtung Süden (dabei den Hinweisschildern „South Coast“ oder Wollongong folgen). Hinter den Vororten Bankstown, Liverpool und Campbelltown folgt langsam eine lichter werdende Bebauung.

Morton National Park

Am Hume Hwy. folgt bei **Mittagong** die Zufahrt nach **Bundanoon**, einer schottisch angehauchten Gemeinde mit alljährlich stattfindenden Highland-Games. Von hier oder bereits von Vale aus erfolgt die Zufahrt in den 162.386 ha großen **Morton NP** am Wog Wog Entrance. Der Park ist Teil der Southern Highlands. Im Ostteil des Parks fallen die Fitzroy Falls von einem Sandsteinplateau herab. Bei den Wasserfällen befindet sich auch das Visitor Centre (Fitzroy Falls Visitor Centre, 1301 Nowra Rd., ☎ 02-48877270), wo die Campingpermits, auch für Bundanoon, erteilt werden. Ein Wanderweg entlang des Ettrema Creek führt hinein in eine unerschlossene Wildnis voller farnbewachsener Gullies, Schluchten und Berge. Die **Budawang Ranges** im südlichen Teil gehören zu den unberührten Wilderness Areas. In ihrem Herzen bauen sich gewaltige Sandsteinformationen und Tafelberge auf.

Wildnis mit
Schluchten
und Bergen

Nach Einbruch der Dunkelheit ist die kleine Glühwürmchenhöhle **Bundanoon Glow Worm Glen** einen Besuch wert (25 Min. zu Fuß von der Stadt, Ausgangspunkt ist das Ende der William St.). NP-Campingplätze befinden sich bei Gambell's



Die umliegenden National Parks

Die Region ist reich an National Parks, die mal mehr, mal weniger gut erschlossen sind. In jedem Fall sollte man genug Zeit für den Besuch investieren, da allein die Zufahrt über die Pisten sehr Zeit raubend sein kann.

- **Macquarie Pass NP:** Der kleine Park liegt am Hwy. 48 (Illawara Hwy.) direkt an der gleichnamigen Passstraße zwischen Wollongong und Vale. Hier wachsen Australiens südlichste, subtropische Regenwälder. Auf einer kurzen Wanderungen zu den Cascade Falls (2 km) erlebt man die Wälder auf eindrucksvolle Art.
- **Budderoo NP:** Über die Jamberoo Pass Rd. (von Kiama kommend) erreichen Wanderer einen Teil des NPs, der ebenfalls für seine Regenwälder bekannt ist. Ein schöner Spaziergang führt in den Minnamurra Rainforest oder zu den Wasserfällen Carrington Falls (6 km südlich von Robertson).
- **Budawang NP:** Südlich an den Morton NP schließt sich das Wildnisgebiet des Budawang NP an. Sandsteinfelsen und ein nicht einfacher Wanderweg auf den Mt. Budawang sind die wichtigsten Kennzeichen des Parks. Die Zufahrt über raue Schotterpisten erfolgt auf der Westseite (20 km von Braidwood).

Rest und den Fitzroy Falls. Bundanoon selbst verfügt über B&B-Unterkünfte und eine Jugendherberge.

Goulburn

Goulburn wurde 1833 von Schafzüchtern gegründet. Die Farmen beherrschen noch heute die Umgebung. Auf der **Pelican Sheep Station** (Braidwood Rd., ☎ 02-48214668, www.pelicansheepstation.com.au, Touren nur nach Voranmeldung (mind. 48 Std. im Voraus), Erw. ab A\$ 9, Kinder ab A\$ 6,50) können Interessierte mehr über die Verarbeitung der Wolle erfahren. Das **Garroorigang Historic Home** von 1857 war früher ein Pub (209 Braidwood Rd., ☎ 02-48221912, www.garroorigang.com.au, Tgl. 9.30–12.30 und 13.30–16.30 Uhr, Juni–Aug. nur Sa/So. 10–16 Uhr, Erwachsene A\$ 12, Kinder ab 12 J. A\$ 5).



Streckenhinweis

Von Goulburn führt der Federal Hwy. (Hwy. 23) nach Canberra. Man passiert den meist ausgetrockneten Lake George mit Picknickplätzen am Seeufer.

Canberra

Geschichte

Verglichen mit den meisten anderen Hauptstädten der Erde ist das 1913 gegründete Canberra sehr jung. Nach der Etablierung des Commonwealth Of Australia im Jahre 1901 war Melbourne bis 1927 mangels Alternativen Sitz des ersten Bundsparlaments. Die Frage nach einer gemeinsamen Hauptstadt, die frei von jeglichen

*Hauptstadt
Australiens*

Australian Capital Territory (ACT)

Das ACT ist mit 2.538 km² Australiens kleinstes Territorium (kein Bundesstaat) und hat 406.000 Einwohner, wovon die meisten in der Hauptstadt Canberra selbst leben. Landschaftlich liegt das ACT westlich der Great Dividing Range. Warme Sommer und kühle Winter prägen das subalpine Klima in einer durchschnittlichen Höhenlage von 600 m.



Canberra Parliament House

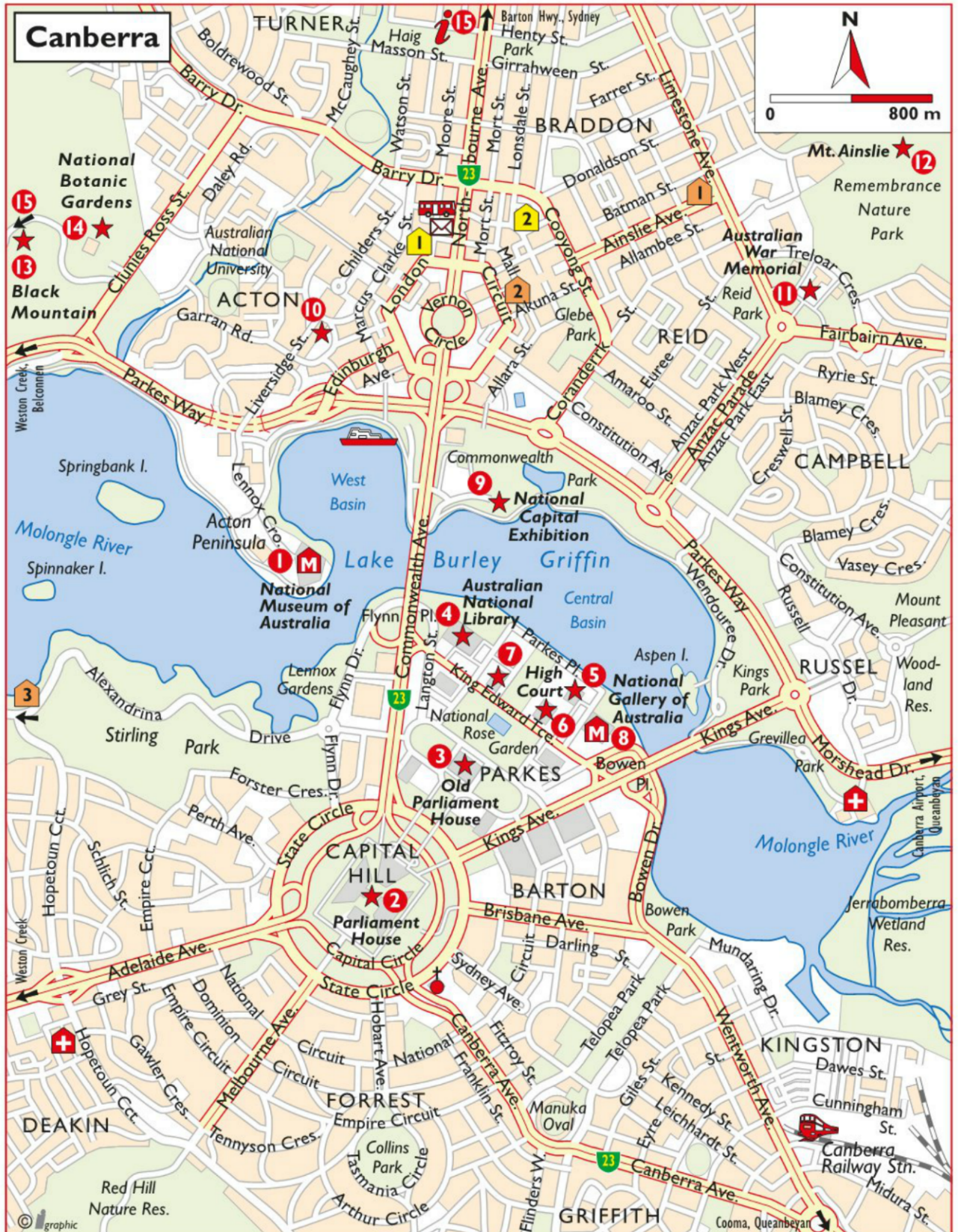
Rivalitäten war, wurde bereits diskutiert. Zunächst buhlten Sydney und Melbourne um das nationale Parlament. Bald jedoch wurde klar, dass nur eine neue, neutrale Hauptstadt die Einigkeit des jungen Staates Australien verwirklichen könnte. 1908 war der ideale Standort in den sanften Hügeln des NSW-Hinterlandes gefunden. Den weltweiten Architektenwettbewerb gewann 1912 der Amerikaner Walter Burley Griffin mit seinen Plänen einer **weitläufigen „Gartenstadt“**. Griffins

Plan sah außerdem einen großen, künstlich gestauten See vor. Der Bau der Stadt zog sich bis 1927 hin, das Jahr der Parlamentseröffnung. Der Name „Canberra“ heißt so viel wie „Treffpunkt“ (Meeting Place). 1963 wurde der **Lake Burley Griffin**, der den Molonglo River staut, fertiggestellt. Trotz seiner beachtlichen Größe von 11 km² scheint er sich wie selbstverständlich in die Architektur der Stadt einzufügen.

Überblick

Die Stadt teilt sich in **zwei Hälften**:

- Der **nördliche Stadtteil** bildet das **Civic Centre (CBD)** mit dem City Hill als zentralem Platz. Kerzengerade führt die breite Northbourne Ave. als Hauptstraße nach Norden. Sehenswert sind das Stadtzentrum mit Geschäftsstraßen, das **Universitätsviertel**, das War Memorial und die Aussichtspunkte **Black Mountain** (mit dem Telstra Tower) und **Mt. Ainslie**.
- Der **südliche Stadtteil** ist durch den **Lake Burley Griffin** vom Nordteil getrennt. Die Commonwealth Ave. (Verlängerung der Northbourne Ave.) führt geradewegs zum Capital Hill, auf dem das eindrucksvolle Parlamentsgebäude thront. Unterhalb, im „Parlamentsdreieck“, liegen Old Parliament, National Library, Questacon, High Court und National Gallery.



★ Sehenswürdigkeiten

- 1 National Museum of Australia
- 2 Parliament House
- 3 Old Parliament House
- 4 Australian National Library
- 5 High Court
- 6 National Portrait Gallery
- 7 Questacon

- 8 National Gallery of Australia
- 9 National Capital Exhibition
- 10 National Film & Sound Archive
- 11 Australian War Memorial
- 12 Mt. Ainslie
- 13 Black Mountain
- 14 National Botanic Gardens
- 15 Australian Institute of Sports

0 Unterkünfte

- 1 Mercure Canberra
- 2 Canberra YHA
- 3 Practically Lakeside B&B

0 Restaurants

- 1 The Blue Olive
- 2 Kinn Thai Restaurant

Sämtliche Straßen sind nach streng geometrischen Maßstäben angelegt worden. Im Laufe der Jahre haben sich die ursprünglichen Stadtteile um weitläufige Wohngebiete erweitert. Alle wichtigen nationalen Organisationen und Verbände haben ihren Sitz in der Hauptstadt. So setzt sich die Bevölkerung fast ausschließlich aus Beamten und NGO-Angestellten zusammen.

Sehenswürdigkeiten

National Museum of Australia (1)

Auf der Landzunge, die in den Lake Burley Griffith hineinragt, wurde im Jahr 2000 das architektonisch eindrucksvolle Nationalmuseum eröffnet. Die Bereiche Geschichte und Technik werden in interaktiven Ausstellungen präsentiert.

National Museum of Australia, Lawson Crescent, Acton Peninsula, ☎ 1800-026132, www.nma.gov.au. Tgl. 9–17 Uhr, Eintritt frei.

Parliament House (2)

Das alles überragende Parlament mit dem unübersehbaren, 4-füßigen Fahnenmast liegt im Südteil der Stadt und wurde 1988, anlässlich der 200-Jahr-Feier der europäischen Besiedlung Australiens, von Queen Elizabeth II. eröffnet. Tatsächlich war es schon 1912 in den Plänen Griffins am heutigen Standort vorgesehen. Vom Capital Hill blickt man entlang der schnurgeraden Straßen und Alleen in das Stadtzentrum, auf das alte Parlamentsgebäude und das Kriegsdenkmal. Die Flagge auf der anmutigen Edelstahlkonstruktion besitzt die Größe eines Doppeldeckerbusses.

Parliament House, Capital Hill, ☎ 02-62775399, www.aph.gov.au. Während Sitzungszeiten Mo und Di 9–17, Mi und Do 8.30–17 Uhr, sonst tgl. 9–17 Uhr. Kostenlose Führungen tgl. 9.30, 11, 13, 14 und 15.30 Uhr, sehr interessante Touren, die einen intensiveren Blick hinter die Kulissen zulassen, starten um 10, 12, und 13 Uhr, Erwachsene A\$ 15/25, Kinder A\$ 10/20 (Sitzungstage/sitzungsfreie Tage).

Anmutige
Stahl-
konstruktion



Eingang der National Portrait Gallery

Old Parliament House (3)

Das alte Parlament, weiß getüncht in neoklassizistischem Stil, liegt dem neuen Parlament quasi „zu Füßen“ und ist ebenfalls der Öffentlichkeit zugänglich. Von 1927–1988 war es der Sitz des Nationalparlaments. Heute ist hier das **Museum of Australian Democracy** unterbracht.

Old Parliament House, 18 King George Terrace, Parkes, ☎ 02-62708222, <http://moadoph.gov.au>. Tgl. 9–17 Uhr, Erwachsene A\$ 2, Kinder A\$ 1.

Die **Australian National Library (4)** mit einem Bestand von 6,5 Mio. Büchern und der **High Court (5)**, das höchste Gericht des Landes, liegen links und rechts des Alten Parlaments. Beide Gebäude können kostenlos besichtigt werden.

An der King Edward Terrace liegt die **National Portrait Gallery (6)**. In diesem im Dezember 2008 eröffneten Gebäude sind rund 400 Portraits von Persönlichkeiten des Zeitgeschehens ausgestellt, die das heutige Australien zu dem gemacht haben, was das Land darstellt. Damit soll allen Besuchern die Möglichkeit gegeben werden, Australien besser zu verstehen und damit die Geschichte, Kultur und Vielfalt des großen Kontinents. Daneben gibt es ein Café und einen Shop.

National Portrait Gallery, King Edward Terrace, Parkes, ☎ 02-61027000, www.portrait.gov.au. Tgl. 10–17 Uhr, Eintritt frei.

Questacon (7)

Perfekt für Kinder und Erwachsene ist das Questacon, das frühere National Science & Technology Centre, das australische Wissenschafts- und Technikmuseum, gelegen am Südufer des Lake Burley Griffin. Hier geht es darum, Wissenschaft und Technik auf moderne Art und Weise begreiflich und fassbar zu machen. Spaß und Interaktion stehen im Mittelpunkt des modernen Museums, das mehr als 200 interaktive Exponate bietet.

Questacon, King Edward Terrace, Parkes, ☎ 02-62702800, www.questacon.edu.au. Tgl. 9–17 Uhr, Erwachsene A\$ 23, 4–16 Jahre A\$ 17,50.

National Gallery of Australia (8)

Dem High Court schließt sich in Richtung Kings Avenue Bridge die National Gallery an. Die eindrucksvolle und überaus sehenswerte Nationalgalerie besteht aus 14 Einzelgalerien, die sich auf drei Stockwerke verteilen. Obwohl es sich bei dem 1982 eröffneten Museum um eine junge Einrichtung handelt, ist durch Käufe und Spenden eine der besten Kunstsammlungen des Landes entstanden. Sie reicht von traditionellen Aborigine-Werken über Maler des 19. Jahrhunderts bis hin zu internationaler zeitgenössischer Kunst. Im Garten sind Skulpturen ausgestellt.

National Gallery of Australia, Parkes Place, Parkes, ☎ 02-62406411, www.nga.gov.au. Tgl. 10–17 Uhr, Eintritt frei.

Eine der besten Kunstsammlungen Australiens

National Capital Exhibition (9)

Auf der anderen Seite des Sees, am Regatta Point, ist die National Capital Exhibition einen Besuch wert. In Ausstellungen und Filmen werden Planung, Entwicklung und Bau der „künstlichen Stadt“ Canberra dokumentiert.

National Capital Exhibition, Barrine Dr., ☎ 02-62722902, www.nationalcapital.gov.au. Mo–Fr 9–17, Sa und So 10–16 Uhr, Eintritt frei.

Das **National Film & Sound Archive (10)** am McCoy Circuit ist in einem schicken Art-déco-Gebäude untergebracht und dokumentiert die Film-, Fernseh- und Rundfunkgeschichte Australiens.

National Film & Sound Archive, McCoy Circuit, Acton, ☎ 1800-067274, www.nfsa.gov.au. Mo–Fr 9–17 Uhr, je nach aktueller Ausstellung auch Sa/So 12–17 Uhr, Eintritt frei.

Australian War Memorial (11)

Über die „endlos lange“ **Anzac Parade** gelangt man zum Australian War Memorial. Wer sich für australische Kriegsbeteiligungen in Gallipoli, den Weltkriegen, Vietnam, Korea und Irak interessiert, sollte sich die Ausstellung ansehen. Für Anzac-Veteranen (Australia and New Zealand Army Corps) stellt das War Memorial eine nationale Institution dar.

Australian War Memorial, Anzac Parade/Treloar Crescent, ☎ 02-62434211, www.awm.gov.au. Tgl. 10–17 Uhr, Eintritt frei. Ganztägig werden Führungen angeboten.

Aussichtspunkte

Der Blick auf das industriefreie, großzügig angelegte Canberra und den Lake Burley Griffin entbehrt nicht eines gewissen Reizes.

- **Mt. Ainslie (12)** (842 m, nördlich des War Memorial), über Mt. Ainslie Rd. zu erreichen.
- **Black Mountain (13)** (812 m, 3 km westlich) mit dem 195 m hohen **Telstra Tower** (über Clunies Ross St./Black Mt. Dr. zu erreichen). Der Turm verfügt über eine Cafeteria. (Aussichtsplattform 9–22, Café 9–21 Uhr geöffnet. Erwachsene A\$ 7,50, 4–16 Jahre A\$ 3).

National Botanic Gardens (14)

Am Fuße der Black Mountain Rd. liegt der große Botanische Garten mit einer der umfassendsten Pflanzensammlungen des Kontinents in natürlicher Umgebung.

National Botanic Gardens, Clunies Ross St., Acton, ☎ 02-62509588, www.anbg.gov.au. Tgl. von 8.30–17 Uhr, Eintritt frei. Führungen werden angeboten.

Australian Institute of Sports (15)

Medaillen-
schmiede
der Nation

Nördlich des Black Mountain im Stadtteil Bruce befindet sich das legendäre Australian Institute of Sports, die Medaillenschmiede der Nation. Das ultramoderne Sportzentrum mit Anlagen für fast alle Sportarten wurde 1981 eröffnet. Ein Teil des Instituts ist für Besucher geöffnet (Schwimmbad, Sauna, Tennisplätze).

Australian Institute of Sports, Leverrier Crescent, Bruce, ☎ 02-62141010, www.ausport.gov.au. Mo–Fr 8.30–17 Uhr. 90-Min.-Führungen tgl. 10, 11.30, 13 und 14.30 Uhr. Erwachsene A\$ 20, 5–17 Jahre A\$ 12. Schwimmbad 6.15–21.50, Sa/So bis 19.50 Uhr.

Reisepraktische Informationen Canberra



Information

Canberra and Region Visitor Centre, 330 Northbourne Ave., ☎ 1300-554114, <http://visitcanberra.com.au>. Mo–Fr 9–17, Sa und So 9–16 Uhr.

Environment Centre, Ecke Lawson Crescent/Lennox Crossing, Acton Peninsula, ☎ 02-62480885, www.canberraenvironment.org. Umweltzentrum mit Informationen zu National Parks, Projekten usw.



Öffentliche Verkehrsmittel

Vom nationalen Flughafen Canberra gibt es **Direktflüge** in alle anderen Großstädte des Landes. Der **Airport Express Shuttle** in das 7 km entfernte Stadtzentrum kostet A\$ 4.90, ein Taxi ca. A\$ 54. Der **Hauptbusbahnhof** des städtischen Verkehrsverbandes Action befindet sich an der Ecke East Row/Alinga St. **Fahrräder** (sowie die gesetzlich vorgeschriebenen Helme) können an vielen Orten gemietet werden (1 Std. A\$ 12, 4 Std. A\$ 24, www.shareabike.com.au).

Stadtrundfahrt: Der Hop-On Hop-Off Explorer Bus (A\$ 35) fährt täglich von 10.15–16.15 Uhr auf einer 24 km langen Runde 19 Sehenswürdigkeiten an. Abfahrtspunkt ist das Jolimont Tourist Centre. Ganz nach Belieben kann man ein- und ausgestiegen.

Überlandbusse: Der zentrale Busterminal mit Buchungsbüros ist das Jolimont Centre/65 Northbourne Ave. Alle Überlandbusse, die von Sydney nach Melbourne/Adelaide fahren, halten hier.



Hotel

Mercure Canberra \$\$\$–\$\$\$\$\$ (1), Ecke Ainslie St./Limestone Ave. ☎ 02-62430000, www.mercurecanberra.com.au. Großzügiges Mittelklasse-Hotel mit 127 Zimmern, Restaurant und Bar.

Practically Lakeside B&B \$\$\$ (3), 14 Turner Place, Yarralumla (4 km südlich des Zentrums gelegen), ☎ 02-62812824, www.practicallylakeside.com. In einem ruhigen Vorort gelegen, nur ein großes Zimmer mit eigenem Bad. Fahrräder stehen zur Verfügung. Zwei Nächte Mindestaufenthalt.



Jugendherberge

Canberra YHA \$–\$\$ (2), 7 Akuna St., ☎ 02-62489155, www.yha.com.au. Komfortable Jugendherberge, auch Doppel- und Einzelzimmer, Spabereich und Sauna.



Camping

Canberra South Motor Park, Ecke Monaro Hwy./Canberra Ave., Fyshwick (5 km südöstlich), ☎ 02-62806176, www.csm.net.au. Campingplatz mit Motelzimmern, Cabins, Zeltplätzen.



Restaurants

Schwerpunkte liegen im **Stadtzentrum** (Civic Centre) in den Straßen East Row, Alinga St., Northbourne Ave./Garema Place (Fußgängerzone), Woolley St./Dickson und im Universitätsviertel Acton (2 km westlich).

Blue Olive Café (1), 56 Alinga St., www.blueolivecafe.com.au. Gut zum Brunch oder Mittagessen. Leckere Sandwiches und guter Kaffee. Mo–Fr 7–14.30 Uhr.

Kinn Thai Restaurant (2), Canberra Centre, 125 Bunda St., ☎ 02-62471277, <http://kinnrestaurant.com.au/canberra>. Exzellente asiatische Küche, freundlicher Service. 11.30–15 u. 17–22 Uhr.

Glebe Park Food Court, 15 Coranderrk St., Civic Centre. Reich bestückte Food Mall mit Imbiss-Ständen. Eingang am National Convention Centre. Teils ab 6 Uhr geöffnet.



Aktivitäten

Der **Lake Burley Griffin** ist Mittelpunkt aller Freizeitaktivitäten: Segeln und Rudern stehen im Vordergrund – an den Ufern gepflegte Parks und ein perfektes Radwegenetz. An der Acton Jetty (Nordufer) werden Segelboote, Kanus und Ruderboote verliehen.

15. CAIRNS – BRISBANE

