

OUTDOOR

Der Weg ist das Ziel

Ingrid Retterath



Eifelsteig von Aachen nach Trier



GPS-Tracks
zum
Download



Land und Leute

**Reise-Infos
von A bis Z**

Eifelsteig

**Kleiner
Sprachführer**

Index



Blick auf Trier und die Mosel kurz vor dem Ziel, 15. Etappe

Band 226

OutdoorHandbuch

Ingrid Retterath

Eifelsteig von Aachen nach Trier



Eifelsteig

Copyright Conrad Stein Verlag GmbH.
Alle Rechte vorbehalten.

Der Nachdruck, die Übersetzung, die Entnahme von Abbildungen, Karten, Symbolen, die Wiedergabe auf fotomechanischem Wege (z. B. Fotokopie) sowie die Verwertung auf elektronischen Datenträgern, die Einspeicherung in Medien wie Internet (auch auszugsweise) sind ohne vorherige schriftliche Genehmigung des Verlages unzulässig und strafbar.

Alle Informationen, schriftlich und zeichnerisch, wurden nach bestem Wissen zusammengestellt und überprüft.

Sie waren korrekt zum Zeitpunkt der Recherche.

Eine Garantie für den Inhalt, z. B. die immerwährende Richtigkeit von Preisen, Adressen, Telefon- und Faxnummern sowie Internetadressen, Zeit- und sonstigen Angaben, kann naturgemäß von Verlag und Autorin – auch im Sinne der Produkthaftung – nicht übernommen werden.

Die Autorin und der Verlag sind für Lesertipps und Verbesserungen (besonders per E-Mail) unter Angabe der Auflagen- und Seitennummer dankbar.

Dieses OutdoorHandbuch hat 224 Seiten mit 68 farbigen Abbildungen sowie 18 farbigen Kartenskizzen im Maßstab 1:100.000, 15 farbigen Höhenprofilen, 5 farbigen Stadtplänen und einer farbigen, ausklappbaren Übersichtskarte. Es wurde auf chlorfrei gebleichtem, FSC®-zertifiziertem Papier gedruckt, in Deutschland klimaneutral hergestellt und transportiert und wegen der größeren Strapazierfähigkeit mit PUR-Kleber gebunden.



Dieses Buch ist im Buchhandel und in Outdoor-Läden erhältlich und kann im Internet oder direkt beim Verlag bestellt werden.

OutdoorHandbuch aus der Reihe „Der Weg ist das Ziel“, Band 226

ISBN 978-3-86686-698-0

3., überarbeitete Auflage 2021

© BASISWISSEN FÜR DRAUSSEN, DER WEG IST DAS ZIEL UND FERNWEHSCHMÖKER sind urheberrechtlich geschützte Reihennamen für Bücher des Conrad Stein Verlags

Text und Fotos: Ingrid Retterath

Karten: Heide Schwinn

Lektorat: Ricarda Kuschma

Layout: Alexandra Sauerland

Gesamtherstellung: gutenbergs beuys feindruckerei

Dieses OutdoorHandbuch wurde konzipiert und redaktionell erstellt vom:



Conrad Stein Verlag GmbH,
Kiefernstr. 6, 59514 Welver,
☎ 023 84/96 39 12,
✉ info@conrad-stein-verlag.de,
🌐 www.conrad-stein-verlag.de

Besuchen Sie uns bei Facebook & Instagram:

 www.facebook.com/outdoorverlag

 www.instagram.com/outdoorverlag

Titelfoto: Burg Kerpen, 8. Etappe

Inhalt

Einleitung	8
Land und Leute	10
Sprache	11
Reise-Infos von A-Z	14
An- und Abreise	16
Ausrüstung	17
Einkaufen	17
Entfernungen und Etappen	18
Essen und Trinken	19
Feiertage	21
Frauen	21
Geld	21
Gepäckservice	22
Hunde	22
Information	23
Karten und GPS	24
Kinder	25
Klima und Reisezeit	26
Körperliche Voraussetzungen	26
Medizinische Versorgung	27
Notruf	27
Pilgern	27
Post und Telefon	28
Radfahren	29
Unterkunft	29
Updates	32
Verkehrsmittel unterwegs	32
Wanderpass	35
Wanderpauschalen	36
Zeit	37

Der Eifelsteig	38
Von Aachen zum Startpunkt in Kornelimünster	40
1. Etappe: Kornelimünster – Roetgen	14,5 km 42
2. Etappe: Roetgen – Monschau	17,2 km 53
3. Etappe: Monschau – Einruhr	24,4 km 67
4. Etappe: Einruhr – Gemünd	21,5 km 80
5. Etappe: Gemünd – Steinfeld	17,6 km 90
6. Etappe: Steinfeld – Blankenheim	23,5 km 98
7. Etappe: Blankenheim – Mirbach	17,9 km 114
8. Etappe: Mirbach – Hillesheim	25,9 km 122
9. Etappe: Hillesheim – Gerolstein	20,3 km 136
10. Etappe: Gerolstein – Daun	23,8 km 147
11. Etappe: Daun – Manderscheid	22,8 km 158
12. Etappe: Manderscheid – Himmerod	18,2 km 175
13. Etappe: Himmerod – Gladbach	25,4 km 184
14. Etappe: Gladbach – Kordel	23,0 km 192
15. Etappe: Kordel – Trier	17,2 km 202
Kleiner Sprachführer	216
Index	220

☺ Eine **Übersichtskarte** des Weges, **Autorenprofil** sowie eine Liste aller verwendeten **Symbole** in diesem Buch finden Sie auf den vorderen und hinteren Umschlagseiten bzw. -klappen.

Reise-Infos von A-Z

Klausenhöhle, 15. Etappe





An- und Abreise

Auto

Nach Aachen reisen Sie aus Köln über die A4 an, aus dem Ruhrgebiet führt die A44 zum Autobahnkreuz Aachen. Dort führt die A544 Richtung Europaplatz, vom dortigen Kreisverkehr aus ist die Innenstadt gut ausgeschildert.

Bahn

Am Start in Aachen und am Ziel in Trier haben Sie Bahnanschluss an DB-Bahnhöfe. Beide sind Haltepunkte für viele regionale, überregionale und internationale Züge.

Auf der Eifelstrecke Köln – Trier verkehren der Eifel-Mosel-Express RE12, der Eifel-Express RE22, die Eifel-Bahn RB24 und die RB83. Nahe des Eifelsteigs halten sie in Kall, Nettersheim, Blankenheim (Wald), Gerolstein, Kordel und Trier.

Auf der Mosel-Sauer-Strecke verkehrt der RE14 von Trier über Igel nach Luxemburg, über die Moselstrecke sind Trier und Koblenz miteinander verbunden.

- ▷ DB Regio NRW GmbH, Domprobst-Ketzer-Straße 1-9, 50667 Köln, ☎ 08 00/150 70 90 (gebührenfreie Fahrplaninfos für den Fernverkehr), ☎ 018 05/19 41 95 (Beschwerden, Schadensfälle), ☎ 118 61 (persönliche Beratung), ☎ 018 05/99 05 99 (zentrales Fundbüro der DB)
- ▷ Die schlaue Nummer im Nahverkehr hilft bei der Suche von Verbindungen, Fahrplan und Tarifen: ☎ 018 03/50 40 30.
- ▷ VRS Verkehrsverbund Rhein-Sieg GmbH, Krebsgasse 5-11, 50667 Köln, www.vrsinfo.de
- ▷ RVK Regionalverkehr Köln GmbH, Theodor-Heuss-Ring 38-40, 50668 Köln, www.rvk.de, ☎ 02 21/16 37-0 (Zentrale), ☎ 018 04/13 13 13 (Service-Hotline)
- ▷ Verkehrsverbund Region Trier (VRT), ☎ 01 80/199 33 66, www.vrt-info.de

Fernbus

Aachen und Trier werden je einmal täglich vom Flixbus angefahren.

www.flixbus.de

Abreise

Die Bahn braucht ungefähr vier Stunden von Trier über Köln nach Aachen.

Ausrüstung

Sparen Sie am Gewicht Ihres Gepäcks, nicht an der Qualität der Ausrüstung. An einem billigen Rucksack oder schlecht sitzenden Schuhen kann die gesamte Wanderung scheitern.

Imprägnieren Sie Rucksack, Schuhe und Jacke. Vielleicht nehmen Sie auch zusätzlich eine Regenschutzhülle für den Rucksack mit, wenn Sie keinen Regenponcho haben, der auch Platz für den Rucksack hat. Sachen, die nicht nass werden dürfen, sind gut in einem kleinen Plastikbeutel aufgehoben. Beim Packen achten Sie darauf, schwere Sachen nah am Körper zu verstauen. Ihr Rücken wird es Ihnen danken. Sachen, die häufig gebraucht werden, passen in die Außentaschen oder direkt unter die Deckelklappe.

Achten Sie darauf, den Rucksack möglichst leicht zu halten. Das gilt besonders für diejenigen, die zelten wollen. Unbedingt zu Hause probepacken, auswiegen (sogar bei Unterwäsche gibt es verblüffende Gewichtsunterschiede), auf eine Trainingswanderung mitnehmen und gnadenlos ausmisten. 10 kg sollte die Obergrenze für den Rucksack sein, die Tagesration Essen und mindestens 2 l Getränk eingeschlossen. Alles andere ist Schinderei.



Trekking ultraleicht von Stefan Dapprich und Stefan Kuhn, Conrad Stein Verlag, Basiswissen für draußen, Band 184, ISBN 978-3-86686-654-6, € 9,90

Ferner können Sie das tägliche Rucksackgewicht reduzieren, indem Sie von einem der Angebote zur Gepäckbeförderung Gebrauch machen und nur mit dem Tagesrucksack laufen.

Einkaufen

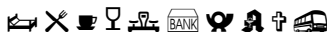
Der Eifelsteig führt zwar durch herrlich ländliche Natur, aber auch durch so dicht besiedeltes Gebiet, dass bei vernünftiger Planung keine Versorgungslücken entstehen können. Auf jeder Tagesetappe kommen Sie zumindest an einem kleinen Tante-Emma-Laden oder einer Tankstelle mit Bistro vorbei, wo Sie Ihre Vorräte auffüllen können. Gewöhnlich können Sie etwa zwischen 9:00 und 18:00 einkaufen, im ländlichen Bereich sind die Läden zur Mittagszeit geschlossen. Die großen Supermärkte sind von 8:00 bis 20:00, manche sogar ab 7:00 und bis 23:00 geöffnet.

Der Eifelsteig




Rother Kopf, 9. Etappe



Aachen-Kornelimünster



52076, 3.300 Einw.

-  Zur Abtei, Napoleonsberg 132, ☎ 024 08/92 55 00, 🌐 www.zur-abtei.de,
✉ hotel@zur-abtei.de, 📍 60 m, 13 Zimmer, ÜF EZ € 75-115, DZ € 105-155, 🐾
klein € 5, groß € 7,50, Designhotel in einem Gebäude von 1903, @
-  Die Inda-Apotheke (z. B. für die letzten Blasenpflaster-Vorsorgeeinkäufe vor dem
Start) liegt etwas versteckt in der Schleckheimer Straße 38, 📍 etwa 500 m,
🕒 Mo bis Fr 8:00 bis 18:30, Sa 8:30 bis 13:00.
-  Busverbindungen nach Aachen und Roetgen

✚ Propsteikirche, Markt: Von der L233 kommend kann die Kirche über ihr Südportal betreten werden. Das Eingangstor wird von Sandsteinfiguren des Heiligen Papstes Cornelius und des Heiligen Cyrianus flankiert. Der Haupteingang liegt zum Markt hin. Wegen der Vielzahl der Pilger wurde die Propsteikirche fünfschiffig gebaut, die Bauzeit liegt insgesamt bei über 1.000 Jahren. Die biblischen Heiligtümer (Grabtuch, Schürztuch und Schweiß Tuch Christi) im äußeren Nordschiff werden der Öffentlichkeit nur alle sieben Jahre gezeigt (wegen der Coronapandemie das nächste Mal im Juni/September 2023), um sie vor Verfall zu schützen. 1706 wurde ein achteckiger Anbau errichtet, der nun als Korneliuskapelle bekannt ist.

Die Propsteikirche mit Korneliuskapelle



☺ Korneli-Oktav: Das Fest zur Verehrung des Heiligen Kornelius, jährlich Mitte September, lockt viele Pilger und Wallfahrer von nah und fern an. Es umfasst eine Kreuzerhöhung, eine Reliquienprozession sowie viele Messen und Pilgerandachten.




Der Aachener Stadtteil **Kornelimünster** liegt an der Inde und geht auf die etwa 2.000 Jahre alte gallo-römische Kultstätte Varnenum zurück. Hier siedelten Menschen an der Römerstraße von Jülich nach Dinant in der heutigen belgischen Provinz Namur. 814-817 entstand das Benediktinerkloster **Monasterium ad Indam**, das schnell zur Wallfahrtsstätte wurde, nachdem Kaiser Ludwig der Fromme zur Einweihung einige kostbare Reliquien aus der Pfalzkapelle zu Aachen mitbrachte. Dazu gehörten drei Tücher, die von Jesus Christus stammen sollen: das Lenden- oder Schürztuch, das Schweißtuch und das Grabtuch. 875 wurde das Grabtuch geteilt, Karl der Kahle benötigte eine Reliquie für seine Klostergründung in Compiègne und ertauschte sich das halbe Grabtuch mit den Schädeln des Heiligen Papstes Cornelius und des Heiligen Cyrianus. Die darauffolgende Umbenennung des Klosters in **Monasterium Sancti Cornelli ad Indam** führte schließlich auch zum aktuellen Ortsnamen Kornelimünster.

Der offizielle Weg beginnt auf dem **Marktplatz**. Am Wanderwegeplan folgen Sie dem Wanderwegweiser („Hahn 2,7 km“). Dazu gehen Sie zwischen den Hausnummern 50 und 30 in den Korneliusmarkt hinein. An dessen Ende laufen Sie halb rechts auf der Brücke über die Inde und biegen an der Fußgängerampel links auf die L233 (Napoleonsberg) ab.



Wenn die Bundesstraße eine Kurve macht, laufen Sie geradeaus in die Sackgasse (Unter den Weiden). Der Weg führt an der **Inde** entlang, dann links auf einer Holzbrücke über den Iterbach und weiter am Ufer der Inde. Die Inde verdankt ihren Namen dem keltischen Ausdruck für anschwellendes Wasser. Nach starken Regenfällen und zur Zeit der Schneeschmelze verlässt der Fluss sein Bett, um seinen Namen immer wieder unter Beweis zu stellen.

Neben einer Steinbrücke queren Sie die Straße Iternberg und laufen weiter parallel zum Indeufer auf einem oft sehr matschigen Pfad am Waldrand, später am Feldrand zu zwei engen Durchgängen unmittelbar vor dem **Viadukt der Vennbahn** , bei denen breite Rucksäcke vielleicht kurz angehoben werden müssen.


Die alte Vennbahn

Durch Kornelimünster führte bis 2001 die Strecke der Vennbahn. Die eingleisige Strecke von Aachen Rothe Erde über Brand, Kornelimünster, Raeren, Roetgen, Lammersdorf, Konzen, Monschau, Kalterherberg bis nach St. Vith in Belgien wurde 1889 von der Preußischen Staatsbahn für den Transport von Kohle und Eisenerz gebaut. Im strukturschwachen deutsch-belgischen Grenzland der Westeifel wurde sie schnell auch zu einem wichtigen Transportmittel für die Menschen, die in Aachen Arbeit gefunden hatten. Im Zweiten Weltkrieg wurden viele Brücken und Tunnel zerstört. Nach dem Wiederaufbau fuhr die Alte Vennbahn als Museumsbahn die Touristen durch das Hohe Venn. Inzwischen verläuft auf der Trasse der Vennbahn ein rund 130 km langer Radweg von Aachen durch das Hohe Venn bis zum luxemburgischen Troisvierges.

Hinter dem **Reiterhof Schlauser Mühle** geht es eine Treppe hinauf. Rechter Hand sind noch die Schienen der ehemaligen Vennbahn zu sehen.



Vorsicht beim nun folgenden Pfad: Hier ist es oft sehr glitschig. Wer haltsuchend nach links greifen will, erkennt vielleicht zu spät, dass hier Stacheldraht gespannt ist.

Hinter einem Bächlein folgen Sie der steilen Treppe nach oben, dort können Sie auf zwei Rastbänken verschlafen. Sie wandern wieder zurück zur Vennbahntrasse und links nach **Hahn** . Die Straße Knipp führt links bergab, dann rechts und an den alten Bruchsteinhäusern links in den Ort hinein.







Das Vennbahnviadukt im Winter

Sie gehen weiter auf der Straße Knipp, dann rechts in die Hahner Straße. Etwa auf der Hälfte des Feldes führt der Weg links über die Straße auf einer Fußbrücke über die Inde, dahinter geht es rechts weiter am Bach entlang. An einem Kruzifix gehen Sie über die Brücke B036 rechts wieder zurück zur Hauptstraße und dort weiter nach links. (Wenn Sie in Walheim übernachten wollen, folgen Sie der Hahner Straße etwa 600 m bergauf zur Vennbahntrasse und zur L233.)

Aachen-Walheim

 500 m
 52076, 7.100 Einw.

-  Brunnenhof, Schleidener Straße 132, ☎ 024 08/588 50,
 www.brunnenhof-aachen.de,  info@brunnenhof-aachen.de, 📍 500 m (direkt
an der L233 von Kornelimünster nach Monschau), 15 Betten,
ÜF EZ € 55-79, DZ € 80-110, App mit 3 Betten € 135, 🍷 € 5, 📺 (Roetgen/Korneli-
münster € 20), 🐕 nach Absprache, @
 Busverbindungen nach Aachen, Kornelimünster, Rott und Roetgen

Hinter der Bushaltestelle nehmen Sie den nicht asphaltierten Weg direkt am Bach, er führt durch den Wald über die Brücke B034 zum **Blausteinbruch**. Dazu müssen Sie hinter einem Bruchsteinbau und einer Infotafel in einem Waldstück rechts über die Brücke B033 und dahinter weiter bergauf.

Willkommen in
Kornelimünster am



eifelsteig

Index

A			
Aachen	40	Daun-Neunkirchen 154	
Aachen-Kornelimünster	43	Daun-Steinborn 155	
Aachen-Walheim	47	Dohm-Lammersdorf 138	
Aachener Kaffeefront	49	Drachenhöhle 139	
Abreise	16	Dreilägerbachtalsperre 50	
Abtei Himmerod	182	Dreisbach 116	
Alendorf	118	Dronketurm 162	
Altbach	202	Dürrbach 182	
Anreise	16	E	
B			
Berndorf	132	Eckfeld 169	
Berndorfer Bach	133	Einkaufen 17	
Bettenfeld	174	Engelsley 68	
Blankenheim 106, 111	111	Entfernungen 18	
Blankenheim-Ripsdorf	117	Esselsturm 60	
Blankenheim-Waldorf	118	Essen 19	
Blankenheimerdorf	106	Etappen 18	
Blausteinbruch	47	F	
Bolsdorf	138	Fahrdienst 31	
Bruch	190	Feiertage 21	
Bubberg	132	Frauen 21	
Bucheckerkreuz	196	Friedenbach 83	
Buchenloch	143	Friesenrath 49	
Burg Blankenheim	110	G	
Burg Kerpen	130	Geld 21	
Burgruine Dreimühlen	126	Genovevahöhle 208	
Butzerbach	203	Gepäckbeförderung 31	
C			
Café Sherlock	134	Gepäckservice 22	
Campingplätze	30	Gerolstein 144	
D			
Daun	156	Gerolstein-Müllenborn 140	
Daun-Gemünden	160	Gerolsteiner Stausee 141	
		Gladbach 191	
		Görresburg 105	
		GPS 24	
		Greverath 192	

Grölisbach	51	Kuttbach	209
Gumbach	193	Kuttenbach	96
		Kyll	144
H		L	
Hahn	46	Landscheid-Niederkaill	189
Hillesheim	134	Laßbach	88
Hohenfried	91	Lieser	159
Hostels	30	Lieserbrücke	167
Hunde	22	Löwenburg	148
Hupperath	187		
Hustley	144	M	
I/J		Malsbenden	88
Ilgenbach	180	Manderscheid	172
Inde	46	Mannenberghöhlen	102
Information	23	Medizinische Versorgung	27
Jahrhundertstein	68	Mertensief	69
		Michelbach	124
K		Mirbach	123
Kall-Golbach	94	Monschau	62
Kall-Steinfeld	97	Monschau-Höfen	71
Kall-Urft	101	Monschauer Burg	60
Kallbach	95	Morsbach	88
Kalvarienberg	119	Morsbachtal	87
Karten	24	Moselsteig	209
Kauley	200	Mühlenbach	125
Kerpen	131	Mühlsteinhöhle	140
Kierberg	67	Mützenich	59
Kinder	25		
Kindshardt	94	N	
Kitzenhaus	49	Nationalpark Eifel	82
Klenkes	41	Nationalpark-Tor Höfen	70
Klima	26	Naturschutzgebiet Haubachtal	107
Kluckbach	72	Naturschutzgebiet Struffelt	50
Kordel	201	Neffgesbach	86
Kuckucksley	92	Neroth	151

Nettersheim	103	Schleiden	93
Nohner Wasserfall	126	Schleiden-Gemünd	88
Nonnenbach	116	Simmerath-Dedenborn	76
Notruf	27	Simmerath-Einruhr	78
		Simmerath-Hammer	74
		Simmerath-Rurberg	79
O/P		Sprache	11
Olef	92	Sprachführer	216
Paffenbach	92	Stausee Trittscheid	166
Partnerwege	13	Steinbachbrücke	56
Paulse Weijerche	68	Steinfeldheistert	96
Perlenbach	68	Steling	57
Perlenbachtalsperre	69		
Philosopheneck	176	T	
Pilgern	27	Telefon	28
Pingenwanderweg Kall	94	Tettscheid	168
Post	28	Teufelsley	68
Pützborn	156	Trampen	35
Pützlöcher	205	Trekkingplätze	30
		Trichteröfen	48
R		Trier	211
Radfahren	29		
Raeren	52	U	
Reinartzhöfen	56	Unterkunft	29
Reisezeit	26	Updates	32
Rennerthött	56	Üxheim-Leudersdorf	124
Rodt	197	Üxheim-Niederehe	129
Roetgen	51		
Rohren	72	V	
Römerkanal	102	Vennbahn	46
Roth	139	Vennlandschaft	57
Rothaus	194	Verkehrsmittel	32
Rurbrücke	61	Verlingensief	72
		Vichtbach	49, 51
S		Vogelsang	85
Salbersbach	95	Voraussetzungen	26
Schalkenmehren	164		

W

Walbigbach	83
Wanderpass	35
Wanderpauschalen	36
Wanderrichtung	13
Warth	155
Weiherbach	124
Weser	53
Widdau	73
Wiesbaum-Mirbach	121
Wildcampen	30
Wildnis-Trail	77
Wüstung Wollseifen	84

Z

Zeit	37
Zemmer	195
Zemmer-Daufenbach	198

Besuchen Sie uns doch einmal auf
unserer Homepage.

Dort finden Sie ...

- ... aktuelle Updates zu diesem OutdoorHandbuch und zu unseren anderen Reise- und OutdoorHandbüchern,
- ... Zitate aus Leserbriefen und Pressestimmen,
- ... interessante Links,
- ... unser komplettes und aktuelles Verlagsverzeichnis, auch zum Download & viele interessante Sonderangebote für Schnäppchenjäger.

www.conrad-stein-verlag.de





- ▷ Praktische Griffmarken
- ▷ Einprägsame Symbole
- ▷ 18 farbige Kartenskizzen im Maßstab 1:100.000
- ▷ 15 farbige Höhenprofile
- ▷ 5 farbige Stadtpläne
- ▷ 1 farbige, ausklappbare Übersichtskarte
- ▷ Haltbare PUR-Klebebindung
- ▷ Chlorfrei gebleichtes, FSC®-zertifiziertes Papier

- ▷ Land und Leute
- ▷ Reise-Infos von A bis Z
- ▷ Beschreibung des gut 310 km Weges von Aachen nach Trier durch eine abwechslungsreiche Region mit mystischen Moorlandschaften, zahlreichen Stauseen und idyllischen Städtchen
- ▷ Kleiner Sprachführer
- ▷ Ausführlicher Index



3., überarbeitete Auflage 2021
 OutdoorHandbuch Band 226
 ISBN 978-3-86686-698-0
 € 16,90 [D]

