

OUTDOOR

Wanderführer



Bergisches Land

24 Bergische Streifzüge

mit
GPS-Tracks
und Extra-Tipps
für Wanderungen
mit Kind und
Hund



DER WEIZEN DER ÄGYPTER, DER
ALS LANGHAAR VERWANDTE BOGGEN
LIND DIE GERSTE IM BIER

18

BRINGT DER JUNI DONNERWETTER, WIRD
AUCH GLEICHS GETREIDE FETTER? LAUTET
EINE BAUERNREGEL. ALLERKINGS GIBT ES
IM HÜGELREICHEN BERGISCHEN LAND NICHT
ALLEZU VIELE FLÄCHEN, DIE FÜR DEN AN-
BAU VON GETREIDE GEEGNET SIND.

BRINGT DER JUNI DONNERWETTER, WIRD
AUCH GLEICHS GETREIDE FETTER? LAUTET
EINE BAUERNREGEL. ALLERKINGS GIBT ES
IM HÜGELREICHEN BERGISCHEN LAND NICHT
ALLEZU VIELE FLÄCHEN, DIE FÜR DEN AN-
BAU VON GETREIDE GEEGNET SIND.

WICHTIG ZU
WISSEN





Nördliches Bergisches Land

Die Mitte des Bergischen Landes

Südliches Bergisches Land

Bergisches Land

Copyright Conrad Stein Verlag GmbH.
Alle Rechte vorbehalten.

Der Nachdruck, die Übersetzung, die Entnahme von Abbildungen, Karten, Symbolen, die Wiedergabe auf fotomechanischem Wege (z. B. Fotokopie) sowie die Verwertung auf elektronischen Datenträgern, die Einspeicherung in Medien wie Internet (auch auszugsweise) sind ohne vorherige schriftliche Genehmigung des Verlages unzulässig und strafbar.

Alle Informationen, schriftlich und zeichnerisch,
wurden nach bestem Wissen zusammengestellt und überprüft.

Sie waren korrekt zum Zeitpunkt der Recherche.

Eine Garantie für den Inhalt, z. B. die immerwährende Richtigkeit von Preisen, Adressen, Telefon- und Faxnummern sowie Internetadressen, Zeit- und sonstigen Angaben, kann naturgemäß von Verlag und Autoren – auch im Sinne der Produkthaftung – nicht übernommen werden.

Die Autoren und der Verlag sind für Lesertipps und Verbesserungen (besonders per E-Mail) unter Angabe der Auflagen- und Seitennummer dankbar.

Dieses OutdoorHandbuch hat 160 Seiten mit 70 farbigen Abbildungen, 25 farbigen Kartenskizzen im Maßstab 1:25.000 und 1:50.000 sowie 24 farbigen Höhenprofilen und einer farbigen, ausklappbaren Übersichtskarte. Es wurde auf chlorfrei gebleichtem, FSC®-zertifiziertem Papier gedruckt, in Deutschland klimaneutral hergestellt und transportiert und wegen der größeren Strapazierfähigkeit mit PUR-Kleber gebunden.



Dieses Buch ist im Buchhandel und in Outdoor-Läden erhältlich und kann im Internet oder direkt beim Verlag bestellt werden.

OutdoorHandbuch Band 368

ISBN 978-3-86686-762-8

2., überarbeitete Auflage 2022

Text und Fotos: Susanne Hartmann & Ralf Seck

Karten: Manuela Dastig

Lektorat: Anna-Lena Ebner

Layout: Alexandra Sauerland

Gesamtherstellung: gutenbergs beuys feindruckerei

Dieses OutdoorHandbuch wurde konzipiert und redaktionell erstellt vom:



Conrad Stein Verlag GmbH,
Kiefernstr. 6, 59514 Welver,
☎ 023 84/96 39 12,
✉ info@conrad-stein-verlag.de,
🌐 www.conrad-stein-verlag.de

Besuchen Sie uns bei Facebook & Instagram:



www.facebook.com/outdoorverlag



www.instagram.com/outdoorverlag


Titelfoto: Rastbank mit Fernsicht, Tour 18

Inhalt

Wandern im Bergischen Land	7
Reise-Infos	10
Anreise	10
Unterkünfte	10
Öffentliche Verkehrsmittel	11
Markierungen	11
Updates	11
GPS	12
Wanderkarten	12
Das Landschaftsbild im Bergischen ist im Wandel	13
Wandern mit Kind/Buggy	13
Wandern mit Hund	13
Nördliches Bergisches Land	14
① Tuchmacherweg – Radevormwald (10,2 km)	16
→ <i>Tour für Naturliebhaber und Geschichtsinteressierte</i> 	
② Wasserweg – Hückeswagen (4,3 km)	25
↻ <i>Tour für Familien</i> 	
③ Heimatweg – Wipperfürth (11,1 km)	29
↻ <i>Tour für Naturliebhaber und Familien</i> 	
④ Obstweg – Leichlingen (5,8 km)	36
↻ <i>Tour für Naturliebhaber und Familien</i> 	
⑤ Eifgenbachweg – Wermelskirchen/Burscheid (14,1 km)	41
→ <i>Tour für Naturliebhaber</i> 	
⑥ Grafen- und Mönchsweg – Odenthal (11,5 km)	49
↻ <i>Tour für Naturliebhaber und Geschichtsinteressierte</i> 	


-  Overather Pilgerweg – Overath (8,6 km) 112
 *Tour für Naturliebhaber, Religions- und Geschichtsinteressierte*



-  Bierweg – Wiehl (13,3 km) 118
 *Tour für Natur- und Bierliebhaber* 
-  Bauernhofweg – Lohmar (12,6 km) 123
 *Tour für Naturliebhaber* 
-  Kräuterweg – Neunkirchen-Seelscheid (16 km) 129
 *Tour für Naturliebhaber* 
-  Böllweg – Much (12 km) 135
 *Tour für Geschichts- und Literaturinteressierte sowie für Naturliebhaber* 
-  Klangpfad – Nümbrecht (6,1 km) 139
 *Tour für Naturliebhaber* 
-  Fachwerkweg – Ruppichteroth (11,6 km) 144
 *Tour für Naturliebhaber und Freunde des Zimmerergewerbes* 
-  Waldmythenweg – Waldbröl (12,6 km) 150
 *Tour für Naturliebhaber und Mytheninteressierte* 
-  Baumweg – Morsbach (6,6 km) 155
 *Tour für Naturliebhaber* 




 Eine **Übersichtskarte** des Weges, **Autorenprofil** sowie eine Liste aller verwendeten **Symbole** in diesem Buch finden Sie auf den vorderen und hinteren Umschlagseiten bzw. -klappen.

Reise-Infos

Anreise

 Das Bergische Land ist über die Autobahnen 1, 3, 4 und 45 hervorragend aus allen Richtungen zu erreichen. Je nachdem aus welcher Region Sie anreisen und welchen Teil des Bergischen Landes Sie ansteuern möchten, bieten sich verschiedene Anfahrtsmöglichkeiten. So empfiehlt es sich, die Anreise über einen Routenplaner entsprechend vorzubereiten.

 Köln liegt zentral in Deutschland und ist aus dem gesamten Bundesgebiet in wenigen Stunden mit einem ICE oder IC zu erreichen. Vom Kölner Hauptbahnhof gibt es gute Verbindungen zu verschiedenen Städten im Bergischen Land, z. B. nach Bergisch Gladbach, Rösrath, Overath, Engelskirchen, Gummersbach, Marienheide oder Leichlingen, die sich als Ausgangspunkte für Wanderungen eignen. Nutzen Sie zur Recherche den Reiseplaner der Deutschen Bahn unter  www.bahn.de.

 Im gesamten Bergischen Wanderland gibt es zudem ein gut ausgebautes Busnetz. Damit sind auch die kleineren Orte gut zu erreichen. Auch von den Flughäfen Köln/Bonn und Düsseldorf aus gibt es zahlreiche Verbindungen. Bitte benutzen Sie den Reiseplaner der regionalen Verkehrsverbände VRS ( www.vrs.de) und VRR ( www.vrr.de).

Unterkünfte

Es gibt zahlreiche Übernachtungsmöglichkeiten im gesamten Bergischen Land. Ein spezielles Gastgeberverzeichnis für das Bergische Wanderland finden Sie unter:

 www.bergisches-wanderland.de/bergisches-wanderland/gastgeber

Besonders zu erwähnen sind die Gastgeber, die mit dem Gütesiegel „Gastgeber Bergisches Wanderland“ ausgezeichnet sind. Diese sind speziell auf Wanderer eingestellt.



Tuchmacherweg, Tour 1

Nördliches Bergisches Land



1 Tuchmacherweg – Radevormwald

Tour für Naturliebhaber und Geschichtsinteressierte








Dieser mittelschwere Streckenweg startet in unmittelbarer Nähe zum Rathaus in Radevormwald und lässt sich zu einem Rundweg erweitern (☞ Variante am Ende der Tour). Der Weg ist den Tuchmachern des Bergischen Landes gewidmet.

Sie passieren zunächst herrliche Wälder, Felder und später alte Textilindustrieanlagen sowie frühere Fabrikgebäude und Arbeiterwohnhäuser, die liebevoll restauriert worden sind. Auch der stillgelegte Bahnhof Dahlhausen mit seinen nostalgischen Fahrzeugen liegt am Wegesrand. Wald- und Feldwege wechseln sich mit Asphaltpassagen ab. Sonnige und schattige Abschnitte halten sich die Waage.

- Start: Radevormwald, Kottenstraße (Nähe Rathaus),
GPS N 51°12.286' E 007°21.414'; Ziel: Radevormwald-Krebsöge, Wupperdamm,
GPS N 51°11.886' E 007°17.952'. ☺ Bei der Wegvariante ist der Startpunkt in Rade-
vormwald auch das Ziel.
- 🕒 10,2 km; mit Variante 20,6 km
- 🕒 3 Std.; mit Variante 5 Std. 30 Min.
- ↑ ↓ 230 m/331 m; mit Variante 539 m/539 m
- ↑ 207-372 m; mit Variante 207-377 m
- 📎 1 (weiße Zahl auf rotem Grund), Wegweiser an allen Abzweigungen; Variante: Ra
(weiße Buchstaben auf schwarzem Grund)
- 🚶 Wald- und Wirtschaftswege wechseln sich mit verkehrsarmen Straßen ab, 🤝 siehe
Anmerkung zum Landschaftsbild im Wandel – ☞ Seite 13.
- 🍴 Restaurant Uelfetal (km 1,8) sowie ein breites Angebot für jeden Geschmack (vom
Eiscafé bis zum Restaurant) im Zentrum von Radevormwald, das im Zielbereich
durchquert wird; Variante: Landgasthof Heidersteg (km 14,8)
- 🪑 Rastbänke, teilweise mit Abfallbehälter, > 10 (mit Variante > 20) über die gesamte
Wegstrecke verteilt. Besonders schön: Rastbank unter Eiche (km 3,7), Landschafts-
balkon im Wilhelmstal (km 8,5), Rastbank an den zwei Bachbrücken (km 17,6)
- 🏊 Freizeitcenter mit Schwimmbad und Sauna in Radevormwald beim Start/Ziel; Varian-
te: Badestellen am Ufer der Wupper-Talsperre auf der gegenüberliegenden Seite der
Krähwinkler-Brücke



Wegmarkierung auf dem Tuchmacherweg

-  Der Weg bietet viel Abwechslung und bei entsprechender Jahreszeit „Naschobst“ am Wegesrand, z. B. Himbeeren oder Waldbeeren. Variante: Aufgrund der Gesamtlänge ist der Rundweg nur bedingt für Kinder geeignet. Ältere Kinder können die Entfernung eventuell schon bewältigen, speziell der Uferweg ist sicher reizvoll für Kinder. Es ist auch möglich, erst am Zwischenziel einzusteigen und nur die Variante zu laufen.
-  Das Mitführen eines Buggys ist nicht empfehlenswert, da unterwegs steile Passagen mit Wurzelwerk und unwegsames Gelände zu bewältigen sind. Das gilt auch für die Variante.
-  Der Weg führt teilweise am Wupperufer (bzw. bei der Erweiterung am Wupper-Tal-sperrenufer) entlang, sodass es Trinkmöglichkeiten gibt. Der Untergrund wechselt zwischen Waldböden, Feldwegen und Straßen.
-  Im Startbereich sind kostenfreie Parkplätze vorhanden. Im Zielbereich befindet sich der Wanderparkplatz Krebsöge (GPS N 51°11.985' E 007°18.215') auf der anderen Seite der Staumauer.
-  Von Köln Hbf mit Zug RE 7 (stündlich) bis Wuppertal-Oberbarmen und von dort mit der Buslinie 626 bis „Radevormwald Busbahnhof“. Von dort erreichen Sie den Startpunkt beim Rathaus nach wenigen Hundert Metern durchs Zentrum der Stadt. Vom Zielpunkt können Sie nach der Wanderung mit dem Bus der Linie 671 zum Start zurückkehren.



Sie starten in unmittelbarer Nähe des Rathauses von Radevormwald in der Kottenstraße im Wendehammer vor dem Freizeitcenter. Hier finden Sie eine erste Infotafel. Von dort folgen Sie der Markierung links um das life-ness-Center herum.

☺ 🏊 Das Freizeitcenter bietet vielfältige Möglichkeiten, z. B. ein Schwimmbad und eine Saunalandschaft.

◆ life-ness, Carl-Diem-Straße 33 (Anfahrt Kottenstraße), 42477 Radevormwald,
☎ 021 95/916 20, ✉ info@life-ness.de, 🌐 www.life-ness.de, 🏊 Schwimmen: Die aktuellen Öffnungszeiten entnehmen Sie bitte der Webseite.

Sie wandern ein Stück durch die höchstgelegene Stadt des Bergischen Landes und erreichen bald einen weiteren Wendehammer (km 1,2). Gehen Sie hier geradeaus auf einen schmalen Waldweg, auf dem Sie in der passenden Jahreszeit wilde Himbeeren naschen können. Der Weg führt Sie über Wurzelpassagen bergab ins Uelfetal.

Das Uelfetal ist ein Naturschutzgebiet, in dem sich heute wieder Fledermäuse angesiedelt haben, die man mit etwas Glück an Sommerabenden bei der Jagd beobachten kann.

Bereits 1927 öffnete das Uelfebad ❶, das gleichzeitig die kleinste Tal-sperre und ein Publikumsmagnet der Region war. Im Sommer kam der Badespaß nicht zu kurz und in den Wintermonaten wurde das Bad zu einer Eisbahn umfunktioniert.



Bergisches Land von Susanne Hartmann & Ralf Seck

24 Wanderungen in
3 Regionen:

- Nördliches Bergisches Land
- Die Mitte des Bergischen Landes
- Südliches Bergisches Land

- ▷ Praktische Griffmarken
- ▷ Ausklappbare Legende mit einprägsamen Symbolen
- ▷ Ausklappbare, farbige Übersichtskarte
- ▷ 25 farbige Kartenskizzen im Maßstab 1:25.000/1:50.000
- ▷ 24 farbige Höhenprofile
- ▷ 70 farbige Abbildungen
- ▷ Haltbare PUR-Klebebindung
- ▷ Chlorfrei gebleichtes, FSC®-zertifiziertes Papier



ClimatePartner.com/1095122016002



2., aktualisierte Auflage 2022
OutdoorHandbuch Band 368
ISBN 978-3-86686-762-8
€ 14,90 [D]

