

OUTDOOR

Wanderführer

Barbara Riedel



Fränkischer Rotwein Wanderweg



GPS-Tracks
zum
Download



Land und Leute

Reise-Infos von A bis Z

**Der Fränkische
Rotwein Wanderweg**

Index

Eine einsame Blume zwischen Reben



Mandelbäume mit Blick auf den Main



Band 473

OutdoorHandbuch

Barbara Riedel

**Fränkischer
Rotwein Wanderweg**

Fränkischer Rotwein Wanderweg

Copyright Conrad Stein Verlag GmbH.
Alle Rechte vorbehalten.

Der Nachdruck, die Übersetzung, die Entnahme von Abbildungen, Karten, Symbolen, die Wiedergabe auf fotomechanischem Wege (z. B. Fotokopie) sowie die Verwertung auf elektronischen Datenträgern, die Einspeicherung in Medien wie Internet (auch auszugsweise) sind ohne vorherige schriftliche Genehmigung des Verlages unzulässig und strafbar.

Alle Informationen, schriftlich und zeichnerisch, wurden nach bestem Wissen zusammengestellt und überprüft.

Sie waren korrekt zum Zeitpunkt der Recherche.

Eine Garantie für den Inhalt, z. B. die immerwährende Richtigkeit von Preisen, Adressen, Telefon- und Faxnummern sowie Internetadressen, Zeit- und sonstigen Angaben, kann naturgemäß von Verlag und Autorin – auch im Sinne der Produkthaftung – nicht übernommen werden.

Die Autorin und der Verlag sind für Lesertipps und Verbesserungen (besonders per E-Mail) unter Angabe der Auflagen- und Seitennummer dankbar.

Dieses OutdoorHandbuch hat 96 Seiten mit 41 farbigen Abbildungen sowie 6 farbigen Kartenskizzen im Maßstab 1:65.000, 6 farbigen Höhenprofilen und einer farbigen, ausklappbaren Übersichtskarte. Es wurde auf chlorfrei gebleichtem, FSC®-zertifiziertem Papier gedruckt, in Deutschland klimaneutral hergestellt und transportiert und wegen der größeren Strapazierfähigkeit mit PUR-Kleber gebunden.



Dieses Buch ist im Buchhandel und in Outdoor-Läden erhältlich und kann im Internet oder direkt beim Verlag bestellt werden.

OutdoorHandbuch Band 473

ISBN 978-3-86686-687-4

1. Auflage 2022

Text und Fotos: Barbara Riedel

Lektorat: Anna-Lena Ebner

Karten und Layout: Manuela Dastig

Gesamtherstellung: gutenbergs beuys feindruckerei

Dieses OutdoorHandbuch wurde konzipiert und redaktionell erstellt vom:



Conrad Stein Verlag GmbH, Kiefernstr. 6,
59514 Welver, ☎ 023 84/96 39 12,
✉ info@conrad-stein-verlag.de,
💻 www.conrad-stein-verlag.de

Besuchen Sie uns bei Facebook & Instagram:

 www.facebook.com/outdoorverlag

 www.instagram.com/outdoorverlag

Titelfoto: @ Jan Peter Reiner

Inhalt

Einleitung		7
Land und Leute		10
Churfranken: Ein Kunstwort		12
Buntsandstein, Weinberge und der Main: die Landschaft		13
Von den Römern zu modernen Winzern: Geschichte und Kultur		16
Reise-Infos von A bis Z		18
An- und Abreise	20	Übernachtungsmöglichkeiten 28
Ausrüstung	21	Updates 29
Etappenplanung	23	Verkehrsmittel am Weg 30
Gehrichtung	23	Verpflegung 30
Geld	24	Wandern mit Hund 32
Informationen	24	Wandern mit Kind 32
Karten und GPS	24	Wanderreisen und Gepäcktransport 33
Medizinische Versorgung	25	Wegbeschaffenheit 33
Radfahren	25	Wegmarkierung 34
Reisezeit	26	
Telefon und Internet	28	
Der Fränkische Rotwein Wanderweg		35
1. Etappe: Großwallstadt – Großostheim	16,2 km	36
2. Etappe: Großostheim – Elsenfeld	17,3 km	49
3. Etappe: Elsenfeld – Erlenbach	15,1 km	58
4. Etappe: Erlenbach – Klingenberg	4,1 km	68
5. Etappe: Klingenberg – Großheubach	10,0 km	76
6. Etappe: Großheubach – Bürgstadt	15,1 km	82
Index		94

☺ Eine **Übersichtskarte** des Weges, **Autorenprofil** sowie eine Liste aller verwendeten **Symbole** in diesem Buch finden Sie auf den vorderen und hinteren Umschlagseiten bzw. -klappen.



Reise-Infos von A bis Z






*Auf dem Weg zwischen Weinbergen und der Finca
im Hintergrund (1. Etappe) (© Tobias Riedel)*

An- und Abreise

Mit der Bahn

Wenn Sie mit der Bahn zu Ihrer Wanderung anreisen möchten, sollten Sie Aschaffenburg ansteuern. Nicht umsonst wird die Stadt als Tor zu Churfranken bezeichnet. Sie ist gut an das Regionalbahn- und Fernreisenetz der Deutschen Bahn angeschlossen. Von dort erreichen Sie Großwallstadt, den Startpunkt des Fränkischen Rotwein Wanderwegs, mit dem Bus in weniger als einer halben Stunde. Bahnhöfe gibt es außerdem in Obernburg-Elsenfeld (3. Etappe), Erlenbach (4. Etappe), Klingenberg (5. Etappe) und Miltenberg (liegt auf der 6. Etappe). Sie können also leider nicht mit der Bahn direkt zum Startpunkt fahren.

Nach der Wanderung können Sie von Bürgstadt mit dem Bus zurück nach Miltenberg und von dort mit der Bahn nach Aschaffenburg für die regionale und überregionale Abreise.



- ◆ Informationen zu Bahnverbindungen erhalten Sie unter  www.bahn.de, unter  www.westfrankenbahn.de oder auch unter  www.vab-info.de. In den entsprechenden Apps können Sie sich ebenfalls über Fahrzeiten und Ticketpreise informieren oder sofort Ihr Ticket kaufen.

Mit dem Bus

Wer mit öffentlichen Verkehrsmitteln anreisen möchte, kommt um den Bus nicht herum. Der Startort des Fränkischen Rotwein Wanderwegs, Großwallstadt, hat nämlich keinen Bahnhof. Aschaffenburg hingegen ist keine 30 Minuten mit dem Bus entfernt und sehr gut an das regionale und nationale Verkehrsnetz angebunden.

Vom Hauptbahnhof Aschaffenburg, Bussteig 1, steigen Sie einfach in die Linie 60 ein und fahren bis zur Busstation „Quellenstraße“ in Großwallstadt. Die Haltestelle liegt etwa 5 bis 10 Gehminuten vom Hotel entfernt, an dem der Fränkische Rotwein Wanderweg beginnt. Wochentags fährt der Bus mindestens einmal pro Stunde zwischen 8:00 und 20:00 Uhr.

Sollten Sie mit dem Fernbus anreisen wollen, können Sie ebenfalls ein Ticket nach Aschaffenburg ziehen. Der Flixbus steuert die Stadt aus zahlreichen Städten an, so zum Beispiel Frankfurt, Würzburg, Köln oder Berlin.

- ◆ Informationen zu Busverbindungen erhalten Sie unter  www.flixbus.de oder in der Flixbus-App. Unter  www.vab-info.de können Sie sich zum öffentlichen Personennahverkehr am Bayerischen Untermain informieren.

Mit dem Auto

Der Fränkische Rotwein Wanderweg liegt ganz in der Nähe der A3 und ist damit über gut ausgebaute Zubringer aus allen Richtungen schnell zu erreichen. Aus Würzburg kommend nehmen Sie bitte die Ausfahrt Wertheim und fahren dann am Main entlang bis zum Startpunkt bzw. bis zu Ihrem Hotel.

Wenn Sie aus Frankfurt kommen, nehmen Sie bitte die Ausfahrt Stockstadt. Sie gelangen dann über die B469 an Ihr Ziel.

Sollten Sie über die A81 kommen, nehmen Sie bitte die Ausfahrt Osterburken über Buchen und Walldürn.

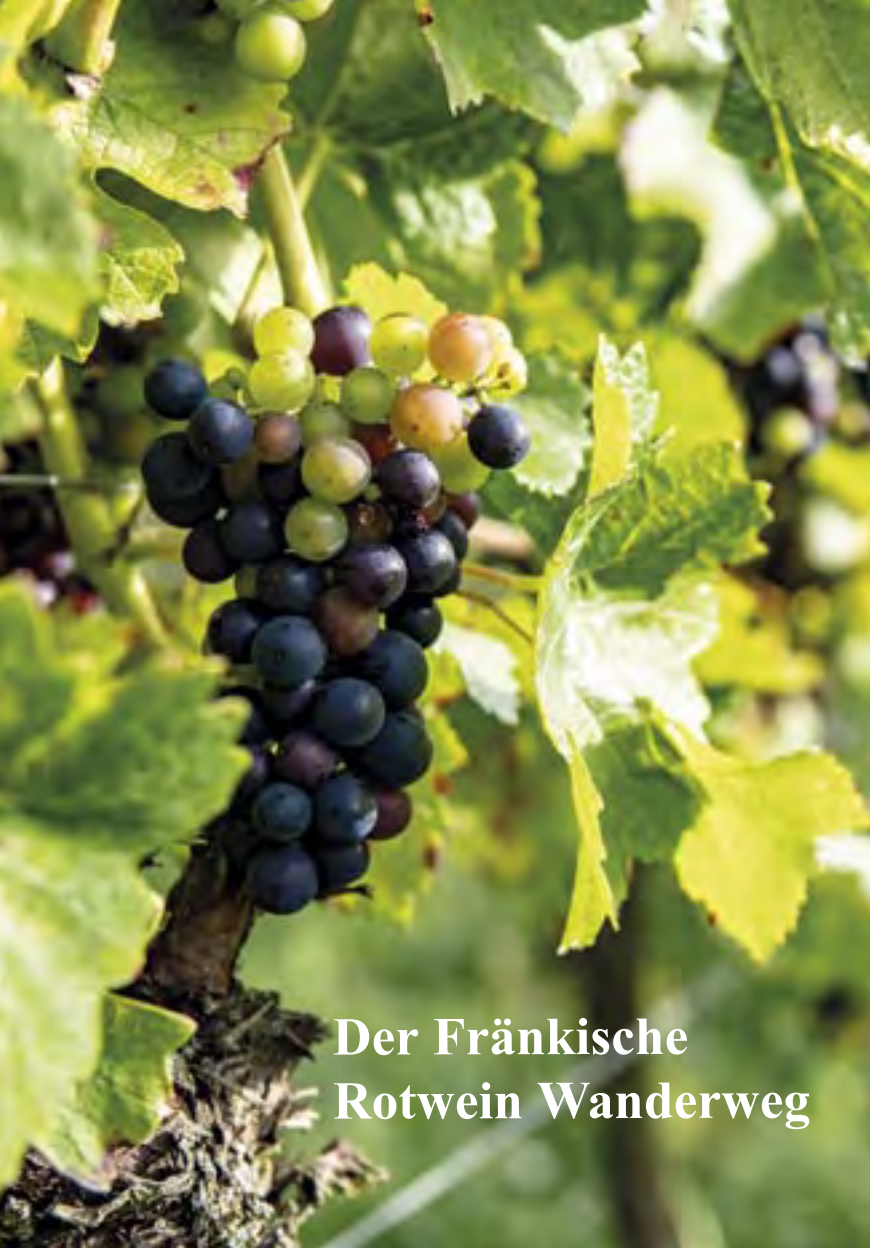
Kostenlose Parkplätze finden Sie am Sporthotel im Sportpark Großwallstadt, was auch den Startpunkt des Fränkischen Rotwein Wanderwegs markiert. Dort können Sie Ihr Auto für die Dauer der Wanderung stehenlassen.

Ausrüstung

Um auf dem Fränkischen Rotwein Wanderweg zu laufen, benötigen Sie keine spezielle Ausrüstung. Wie auf jeder Wanderung ist es wichtig, dass Sie gut eingelaufene Wanderschuhe besitzen, um Blasen zu vermeiden. Im besten Fall tragen Sie zusätzlich Wandersocken. Da Sie zumeist auf gut zu gehenden Wanderwegen unterwegs sein werden, reichen theoretisch flache Wanderschuhe. Eine griffige Sohle sollten sie jedoch haben. Um auch bei Abstechern zwischen die Weinreben und unebenen Abschnitten guten Halt zu haben, sind halbhohe Wanderstiefel empfehlenswert. So sind Ihre Knöchel auf jedem anzunehmenden Untergrund geschützt.

Ein Wanderrucksack sollte sowohl über Brust- als auch über Hüftgurte verfügen, gepolsterte Schultergurte haben und leicht anzupassen sein. Überlegen Sie im Voraus, was Sie wirklich mitnehmen, und entscheiden dann entsprechend, welche Größe Sie benötigen. Wenn Sie einen Gepäcktransport von Hotel zu Hotel gebucht haben, kann ein Tagesrucksack mit 20 l ausreichen. Andernfalls sollten es eher 35 bis 40 l sein.

In jedem Fall sollten Sie etwas Warmes zum Überziehen (einen Pullover, eine Strickjacke oder auch einen Poncho) und etwas für Regentage (Regenjacke oder Regenponcho) einpacken, um für alle Eventualitäten gewappnet zu sein.



**Der Fränkische
Rotwein Wanderweg**

1. Etappe: Großwallstadt – Großostheim

🕒 16,2 km, ⌚ 4 Std. 20 Min., ↑ 160 m, ↓ 140 m, ⬆️ 113-236 m

0,0 km	⬆️ 124 m	Großwallstadt 🏠 ✂️ ☕ 🏠 BANK 🏠 🏠 🏠 🏠 🏠 🚗
5,0 km	⬆️ 117 m	Seehotel Niedernberg 🏠 ✂️
5,2 km	⬆️ 120 m	Honischland Beach Bar ✂️ 🍷 🏠 🏠 🏠 🏠
10,5 km	⬆️ 207 m	Friedensbank 🏠 🏠
11,6 km	⬆️ 240 m	Wendelinuskapelle 🏠 🏠
13,5 km	⬆️ 223 m	Schützenhaus
15,4 km	⬆️ 150 m	Mut-Mach-Stein 🏠 🏠
16,2 km	⬆️ 134 m	Großostheim 🏠 🏠 ✂️ ☕ 🏠 BANK 🏠 🏠 🏠 🏠 🏠 🚗

Der Fränkische Rotwein Wanderweg beginnt mit einer flachen Strecke in Großwallstadt. Die Stadt, in der Genuss und Entspannung großgeschrieben werden, im Rücken geht der Weg am Main entlang durch eine abwechslungsreiche Auenlandschaft. An der „Blauen Brücke“ vorbei führt der Weg an den Rand der Niedernberger Seenplatte und direkt an den großen Badesee Niedernberg. Den See zur Linken passieren Sie die Honischland Beach Bar, gehen durch den kleinen Tunnel und erreichen den Silbersee.

Sie wandern an der Straße entlang mit Feldern zu beiden Seiten. Das Highlight im letzten Drittel ist die Wanderung direkt durch den Weinberg bis zur Friedensbank und von dort zur Wendelinuskapelle. Vorbei am Schützenhaus bietet kurz darauf das Weingut Höflich unweit vom Ziel eine Einkehrmöglichkeit. Von dort ist Großostheim nicht mehr weit. Durch ein Feld, vorbei am Mut-Mach-Stein an der Alt-Heiligkreuz-Kapelle, sehen Sie bereits die Dächer der Stadt. Zum Marktplatz und Etappenziel laufen Sie nun nur noch geradeaus.

😊 *Wenn Sie lieber einen kurzen Einstieg bevorzugen, können Sie auch bereits an der Niedernberger Seenplatte übernachten. Das empfiehlt sich vor allem mit Kindern oder weniger fitten Wanderern. So entspricht die erste Etappe nur 5 km und Sie können den Tag entspannt am See ausklingen lassen. Am folgenden Tag können Sie ausgeruht in den zweiten Teil der ersten Etappe starten, der dann nur noch 11 km lang ist.*

Großwallstadt




-  In Großwallstadt gibt es einige Übernachtungsmöglichkeiten. Der Fränkische Rotwein Wanderweg beginnt am Sporthotel, sodass dieses die einfachste Wahl ist. Aber auch die anderen liegen unweit des Startpunkts.
-  Business Sporthotel + Conference, Am Neubergsweg 6-10, 63868 Großwallstadt, ☎ 060 22/26 59 81 11, ✉ info@business-sporthotel.com, 🌐 www.business-sporthotel.com, ÜF DZ ab € 89, 🐕 € 10, 📺 auf Anfrage, 🍷 auf Anfrage, am Startpunkt des Fränkischen Rotwein Wanderwegs
-  Gästehaus Schnabel, Nibelungenstr. 44, 63866 Großwallstadt, ☎ 01 76/73 22 88 00, ✉ info@gaestehaus-schnabel.de, 🌐 www.gaestehaus-schnabel.de, ÜF DZ ab € 55, 📺 auf Anfrage, 🍷 auf Anfrage, direkt am Weg (bei km 1,4, direkt am Main)
-  Heimschneidermuseum, Hauptstraße 3, ☎ 060 22/220 70, 📍 nach Vereinbarung
-  MainAuen Badewelt, Mainstraße 40, 63868 Großwallstadt, ☎ 060 22/65 52 15, 🌐 www.grosswallstadt.de/tourismus/schwimmbad, 📍 während der Badesaison 7:00-20:00, außerhalb der Badesaison geschlossen
-  Maintal-Saunen, Lützeltaler Straße 1, 63868 Grosswallstadt, ☎ 060 22/239 84, ✉ info@maintal-saunen.de, 🌐 www.maintal-saunen.de, 📍 Mo-Sa 10:00-22:00, So und Fei 9:00-21:00, Mi Damentag (außer an bayerischen Feiertagen), für Öffnungszeiten an Weihnachten und zwischen den Jahren bitte Website checken
-  🗨 Reise-Infos von A-Z, An- und Abreise

*In der Altstadt
von Großwallstadt*

Die erste urkundliche Erwähnung Großwallstadts war im Jahre 1000 in der Schreibweise „Ualohostat“. So blickt die Gemeinde mit nicht einmal 5.000 Einwohnern auf eine lange Geschichte zurück. Ein Spaziergang durch die Altstadt mit Gebäuden aus dem 16. Jahrhundert ist fast wie eine kleine Zeitreise.





Heute treffen hier zwei Welten aufeinander: Denn zum einen ist Großwallstadt ein Gründerzentrum mit einer aktiven Gewerbestruktur und bekannten Unternehmen. Außerdem ist es ein Modezentrum, das sich bereits seit dem 19. Jahrhundert entwickelte. Davon




zeugt die Heimschneiderei – ein Heimatmuseum, in dem Sie Heimschneiderwerkstätten aus dem 20. Jahrhundert und historische landwirtschaftliche Geräte besichtigen können. Zum anderen steht das Großwallstadt des 21. Jahrhunderts für Genuss und Entspannung. Dafür sorgen die  Mainauen Badewelt während der Badesaison mit dem Freibad und ganzjährig die Maintal-Saunen. Aber auch der Fränkische Rotwein Wanderweg, der hier beginnt, steht im Zeichen des Genießertums.

Mode – damals und heute

Ab dem Ende des 19. Jahrhunderts war die Heimschneiderei in Großwallstadt ein wichtiges Zubrot für Kleinbauern. Wie man sich so eine Heimschneiderwerkstatt vorstellen kann, zeigt das Heimschneidermuseum, das in einem Fachwerkhäus aus dem 16. Jahrhundert untergebracht ist. Hier können Sie sehen, wie die Entwicklung der Heimschneiderei und anderer Handwerke vonstatten gegangen ist. Auch der Aspekt der Einführung der Elektrizität wird dargestellt. Johann Desch, einem bekannten Schneider und Unternehmer aus Großwallstadt, ist eine eigene Abteilung gewidmet.

Der Fränkische Rotwein Wanderweg beginnt direkt am   Business Sporthotel. Das Hotel im Rücken laufen Sie nach rechts, gehen vorbei an  Wallstadt's Restaurant und biegen dann nach rechts ab. Die Straße laufen Sie bis zu ihrem Ende und folgen dann der Großostheimer Straße nach rechts, bis diese auf die Hauptstraße trifft. Gehen Sie nach links, bis Sie ein großes Schild vor einem beeindruckenden Fachwerkhäus auf der rechten Seite sehen, das auf den Rotwein Wanderweg, die Bücherei, den Friedhof und die Kirche verweist. Nun liegt das  Heimschneidermuseum vor Ihnen.

Dem oben erwähnten Schild folgend führt die Route nach rechts in die Kirchgasse. An der  St.-Peter-und-Paul-Kirche vorbei, von deren Turm der untere Teil noch von 1596 stammt, ist nun das Mainufer bereits zu sehen.

Dem Wegweiser folgend biegen Sie nach links auf die Uferpromenade ab und laufen flussabwärts. Zur Rechten fließt der Main, auf den Sie über die Büsche und durch die Bäume immer wieder mal einen Blick erhaschen können. Manchmal öffnet sich die natürliche Abgrenzung und Sie können die wenigen Schritte zum Ufer zurücklegen. Schwäne, Enten und andere Vogelarten fühlen sich in den Mainauen besonders wohl, sodass Sie sie

nicht selten in aller Ruhe beobachten können. Die Auen ragen wie kleine, wild bewachsene Inselchen aus dem Main hervor.

Zur Linken hingegen begleitet Sie noch das ein oder andere Wohnhaus, bevor Sie den Stadtrand erreichen und links nur noch Felder und Wiesen sind. Je nach Jahreszeit wehen hier die hohen Ähren der Kornfelder im Wind und sorgen für ein beinahe meditatives Wohlgefühl.

Nach und nach kommt sie näher: die Autobrücke über den Main, die auch aufgrund ihrer Farbe schlicht „Blaue Brücke“ **1** genannt wird. Kurz vor der Brücke beginnt ein Asphaltweg, auf dem Sie die Brücke unterqueren. Danach weist ein Radwegschild den Weg nach Niedernberg.

Die Blaue Brücke



Bis zur Linkskurve folgen Sie dem Fahrradweg, an der Sie dann jedoch geradeaus am Mainufer entlangwandern. Nun befinden Sie sich auf einem Wiesenweg, der Sie bis zu einer Wohnsiedlung bringt – der sogenannten Wochenendhäusersiedlung. Gehen Sie hier links die Straße hinauf und am Ende des Wegs wieder nach links. Folgen Sie dem Wegweiser des Fränkischen Rotwein Wanderwegs in einem kleinen Bogen, um an den See zu gelangen. Rechts laufen Sie nun am Ufer entlang. An warmen Sommertagen

liegen Menschen in den Buchten und genießen das kühle Nass. Der Blick Richtung Norden zeigt bald den Beach Club des Seehotels mit seinem Sandstrand, Sonnenschirmen und Tretbooten.

👉 Wenn Sie an der rechten nördlichen Ecke des Sees rechts und dann sofort links gehen und der Straße folgen, kommen Sie nach Niedernberg.

Niedernberg



🛏 In Niedernberg gibt es vier Übernachtungsmöglichkeiten. Der Fränkische Rotwein Wanderweg führt direkt an einer vorbei.

🛏 ✂ Seehotel Niedernberg, Leerweg, 63843 Niedernberg, ☎ 060 28/999 90,
 📧 mail@seehotel-niedernberg.de, 🌐 www.seehotel-niedernberg.de,
 ÜF DZ ab € 135, 🐾 auf Anfrage, 📄 auf Anfrage, 🍷 auf Anfrage, direkt am Weg
 (bei km 5, direkt am Niedernberger Badesee)

♦ Pension Café Reinhard, Blumenstraße 7, 63843 Niedernberg, ☎ 060 28/993 70 90,
 📧 kontakt@pensionreinhard.de, 🌐 www.pension-reinhard.de, ÜF DZ ab € 74,
 📄 auf Anfrage, 🍷 auf Anfrage, 1,1 km vom Weg entfernt

🚌 Busverbindung Richtung Aschaffenburg und Obernburg

Am oberen Rand des Sees angekommen folgen Sie dem Weg nach links zum 🛏 ✂ Seehotel, das sich hinter einer hohen Hecke verbirgt. Durch ein Loch in der Hecke können Sie den großen Teich sehen, der vor dem Hotel ruht. Hier warten auch eine ☕ Bar und ein ✂ Restaurant, die mit dem idyllischen Ausblick locken.

😊 Wer entspannt in den ersten Tag starten oder einfach lieber kürzere Etappen wandern möchte, um Rücksicht auf weniger fitte Mitwanderer, Kinder oder tierische Begleiter zu nehmen, der kann die Etappe hier nach genau 5 km entspannt beenden und den Rest des Tages am See genießen. Das Seehotel Niedernberg, das sich selbst als Dorf am See bezeichnet, bietet dafür die ideale Möglichkeit.

Am Eingang des Beach Clubs und der Bodega vorbei laufen Sie rechts herum und dann links. Schon sehen Sie den Parkplatz vom 🏖 Honisch Beach.

Hier lohnt es sich, eine kleine Pause einzulegen. Ob Sie sich nur eine spritzige Erfrischung oder Ihren Füßen im kühlen Seewasser ein wenig



Index

Blick auf Klingenberg (4. Etappe)

A			
Ärzte	25	Honisch Beach	40
Ausrüstung	21	Hund	32
Auto	21	I/J	
B		Informationen	24
Bahn	20	Internet	28
Bayern	13	Jesuitenberg	62
Buntsandstein	13	K	
Bürgstadt	91	Karten	24
Bus	20	Kinder	32
C		Klingenberg	75
Churfranken	12	Kloster Engelberg	84
Churfranken-Kräutergarten	71	Kloster Himmelthal	63
Clingenburg	73	Kultur	16
E		M	
Einkehrmöglichkeiten	30	Main	13, 38, 56
Elsava	57	Michaelismesse	88
Elsenfeld	57	Mildenburg	87
Erlenbach	67	Miltenberg	86
Etappen	23	N	
G		Niedernberg	40
Gehrichtung	23	O	
Geld	24	Obernburg	55
Gepäcktransport	33	Odenwald	13
GPS-Tracks	25	R	
Großheubach	81	Radfahren	25
Großostheim	48	Rebsortenlehrpfad	55
Großwallstadt	37	Reisezeit	26
H		Römer	14
Häcken	22	Rotwein	13
Hochkreuzkapelle	78	Rück	60
Hohbergkreuz	69		

S

Schippach	60
Seltenbachschlucht	73
Silbersee	43
Spessart	13, 15

T

Terroir f Churfranken	71
-----------------------	----

U

Unterkünfte	28
Updates	29

V

Verkehrsmittel	30
----------------	----

W

Wanderreisen	33
Wegbeschaffenheit	33
Wegmarkierung	34
Weinbau	13
Weinbauern	17
Weinberg Lützelal	53
Weinberg Pitztal	54
Weinfeste	17, 27
Winzer	8

Anzeige

freytag & berndt

JEDES
**ABENTEUER
BEGINNT**
MIT

freytag & berndt

REISE / OUTDOOR / BERGSPORT

© mRGB | Adobe Stock

freytagberndt.com



- ▷ Praktische Griffmarken
- ▷ Einprägsame Symbole
- ▷ 6 farbige Kartenskizzen im Maßstab 1:65.000
- ▷ 6 farbige Höhenprofile
- ▷ 1 farbige, ausklappbare Übersichtskarte
- ▷ Haltbare PUR-Klebebindung
- ▷ Chlorfrei gebleichtes, FSC®-zertifiziertes Papier

- ▷ Alle wichtigen Infos zu dem 78 km langen Fernwanderweg durch Churfranken
- ▷ Reise-Infos von A bis Z
- ▷ Wunderschöne Panoramawege durch Weinberge, Wingergemeinden und entlang des Mains
- ▷ Perfektes Ziel für Naturliebhaber und Genusswanderer
- ▷ Ausführlicher Index



1. Auflage 2022
 OutdoorHandbuch Band 473
 ISBN 978-3-86686-687-4
 € 10,90 [D]

