

Important Safety and Product Information	2
Informations importantes sur le produit et la sécurité	3
Informazioni importanti sulla sicurezza e sul prodotto	4
Wichtige Sicherheits- und Produktinformationen	5
Información importante sobre el producto y tu seguridad	6
Informações importantes sobre segurança e o produto	7
Belangrijke veiligheids- en productinformatie	8
Vigtige produkt- og sikkerhedsinformationer	9
Tärkeitä turvallisuus- ja tuotetietoja	10
Viktig sikkerhets- og produktinformasjon	11
Viktig säkerhets- och produktinformation	12
Ważne informacje dotyczące bezpieczeństwa i produkту	13
Pomembne informacije o varnosti in izdelku	14
Vážne informácie o sigurnosti i proizvodu	15

Important Safety and Product Information

⚠ WARNING

Failure to heed the following warnings could result in an accident or collision resulting in death or serious injury.

Usage Requirements

- Messaging, tracking, and SOS functions require an active satellite subscription. Always test your device before you use it outdoors.
- Ensure that you have a clear view of the sky when using the messaging, tracking, and SOS functions of the device, as these features require satellite access to operate properly.

Battery Warnings

A lithium-ion battery can be used in this device. The device uses an internal, non-user-replaceable battery for various purposes, such as the real-time clock.

If these guidelines are not followed, batteries may experience a shortened life span or may present a risk of damage to the device, fire, chemical burn, electrolyte leak, and/or injury.

- Do not disassemble, modify, remanufacture, puncture or damage the device or batteries.
- Do not remove or attempt to remove the non-user-replaceable battery.
- Do not expose the device or batteries to fire, explosion, or other hazard.
- Do not place in high temperature environments, such as a clothes dryer.

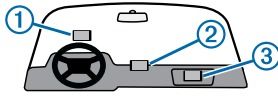
Street Navigation Warnings

If your Garmin® device accepts street maps and suggests routes that follow roads, follow these guidelines to ensure safe on-road navigation.

- Always use your best judgment, and operate the vehicle in a safe manner. Do not become distracted by the device while driving, and always be fully aware of all driving conditions. Minimize the amount of time spent viewing the device screen while driving.
- Do not input destinations, change settings, or access any functions requiring prolonged use of the device controls while driving. Pull over in a safe and legal manner before attempting such operations.
- When navigating, carefully compare information displayed on the device to all available navigation sources, including road signs, road closures, road conditions, traffic congestion, weather conditions, and other factors that may affect safety while driving. For safety, always resolve any discrepancies before continuing navigation, and defer to posted signs and conditions.
- The device is designed to provide route suggestions. It is not a replacement for driver attentiveness and good judgement. Do not follow route suggestions if they suggest an illegal maneuver or would place the vehicle in an unsafe situation.

Vehicle Installation Warnings

- When installing the device in a vehicle, do not place the device where it obstructs the driver's view of the road ① or interferes with vehicle operating controls, such as the steering wheel, foot pedals, or transmission levers. Do not place unsecured on the vehicle dashboard ②. Do not place the device in front of or above any airbag ③.



- The windshield mount may not stay attached to the windshield in all circumstances. Do not place the mount where it will become a distraction if it should become detached. Keep your windshield clean to help ensure that the mount stays on the windshield.

Off-Road Navigation Warnings

If your Garmin device is able to suggest off-road routes for various outdoor activities, such as biking, hiking, and all-terrain vehicles, follow these guidelines to ensure safe off-road navigation.

- Always use your best judgment and exercise common sense when making off-road navigational decisions. The Garmin device is designed to provide route suggestions only. It is not a replacement for attentiveness and proper preparation for outdoor activities. Do not follow the route suggestions if they suggest an illegal course or would put you in an unsafe situation.
- Always carefully compare information displayed on the device to all available navigation sources, including trail signs, trail conditions, weather conditions, and other factors that may affect safety while navigating. For safety, always resolve any discrepancies before continuing navigation, and defer to posted signs and conditions.
- Always be mindful of the effects of the environment and the inherent risks of the activity before embarking on off-road activities, especially the impact that weather and weather-related trail conditions can have on the safety of your activity. Ensure that you have the proper gear and supplies for your activity before navigating along unfamiliar paths and trails.

NOTICE

Failure to heed the following notice could result in personal or property damage, or negatively impact the device functionality.

Battery Notices

- Do not immerse the device or batteries in water or other liquids.
- Do not leave the device exposed to a heat source or in a high-temperature location, such as in the sun in an unattended vehicle. To prevent the possibility of damage, remove the device from the vehicle or store it out of direct sunlight, such as in the glove box.
- Do not operate the device outside of the temperature ranges specified in the printed manual in the product packaging.
- When storing the device for an extended time period, store within the temperature ranges specified in the printed manual in the product packaging.
- Do not use a power and/or data cable that is not approved or supplied by Garmin.
- Contact your local waste disposal department to dispose of the device/batteries in accordance with applicable local laws and regulations.

Windshield Mounting Legal Restrictions

Before using the suction cup mount on your windshield, check the state and local laws and ordinances where you drive. Some state laws prohibit drivers from using suction mounts on their windshields while operating motor vehicles. Other state laws allow the suction mount to be located only in specific locations on the windshield. Many other states have enacted restrictions against placing objects on the windshield in locations that obstruct the driver's vision. IT IS THE USER'S RESPONSIBILITY TO MOUNT THE DEVICE IN COMPLIANCE WITH ALL APPLICABLE LAWS AND ORDINANCES. Where required, other Garmin dashboard or friction mount options should be used. Always mount your Garmin device in a location that does not obstruct the driver's view of the road. Garmin does not assume any responsibility for any fines, penalties, or damages that may be incurred as a result of any state or local law or ordinance relating to the use of your Garmin device.

GPS Notice

The navigation device may experience degraded performance if you use it in proximity to any device that uses a terrestrial broadband network operating close to the frequencies used by any Global Navigation Satellite System (GNSS), such as the Global Positioning Service (GPS). Use of such devices may impair reception of GNSS signals.

Product Environmental Programs

Information about the Garmin product recycling program and WEEE, RoHS, REACH, and other compliance programs can be found at www.garmin.com/aboutGarmin/environment.

Declaration of Conformity

Hereby, Garmin declares that this product is in compliance with the essential requirements and other relevant provisions of Directive 1999/5/EC. To view the full Declaration of Conformity, go to www.garmin.com/compliance.

Innovation, Science and Economic Development Canada Compliance

This device complies with Innovation, Science and Economic Development Canada license-exempt RSS standard(s). Operation is subject to the following two conditions: (1) this device may not cause interference, and (2) this device must accept any interference, including interference that may cause undesired operation of the device.

Radio Frequency Radiation Exposure

This device is a mobile transmitter and receiver that uses an internal antenna to send and receive low levels of radio frequency (RF) energy for data communications. The device emits RF energy below the published limits when operating in its maximum output power mode and when used with Garmin authorized accessories. To comply with RF exposure compliance requirements, the device should be installed and operated with a minimum of 5 mm (0.2 in.) between the device and your body. The device

should not be used in other configurations. This device must not be co-located or operated in conjunction with any other transmitter or antenna.

FCC Compliance

This device complies with part 15 of the FCC Rules. Operation is subject to the following two conditions: (1) this device may not cause harmful interference, and (2) this device must accept any interference received, including interference that may cause undesired operation.

This equipment has been tested and found to comply with the limits for a Class B digital device, pursuant to part 15 of the FCC rules. These limits are designed to provide reasonable protection against harmful interference in a residential installation. This equipment generates, uses, and can radiate radio frequency energy and may cause harmful interference to radio communications if not installed and used in accordance with the instructions. However, there is no guarantee that interference will not occur in a particular installation. If this equipment does cause harmful interference to radio or television reception, which can be determined by turning the equipment off and on, the user is encouraged to try to correct the interference by one of the following measures:

- Reorient or relocate the receiving antenna.
- Increase the separation between the equipment and the receiver.
- Connect the equipment into an outlet that is on a different circuit from the GPS device.
- Consult the dealer or an experienced radio/TV technician for help.

This product does not contain any user-serviceable parts. Repairs should only be made by an authorized Garmin service center. Unauthorized repairs or modifications could result in permanent damage to the equipment, and void your warranty and your authority to operate this device under Part 15 regulations.

Software License Agreement

BY USING THE DEVICE, YOU AGREE TO BE BOUND BY THE TERMS AND CONDITIONS OF THE FOLLOWING SOFTWARE LICENSE AGREEMENT. PLEASE READ THIS AGREEMENT CAREFULLY.

Garmin Ltd. and its subsidiaries ("Garmin") grant you a limited license to use the software embedded in this device (the "Software") in binary executable form in the normal operation of the product. Title, ownership rights, and intellectual property rights in and to the Software remain in Garmin and/or its third-party providers.

You acknowledge that the Software is the property of Garmin and/or its third-party providers and is protected under the United States of America copyright laws and international copyright treaties. You further acknowledge that the structure, organization, and code of the Software, for which source code is not provided, are valuable trade secrets of Garmin and/or its third-party providers and that the Software in source code form remains a valuable trade secret of Garmin and/or its third-party providers. You agree not to decompile, disassemble, modify, reverse assemble, reverse engineer, or reduce to human readable form the Software or any part thereof or create any derivative works based on the Software. You agree not to export or re-export the Software to any country in violation of the export control laws of the United States of America or the export control laws of any other applicable country.

Map Data Information

Garmin uses a combination of governmental and private data sources. Virtually all data sources contain some inaccurate or incomplete data. In some countries, complete and accurate map information is either not available or is prohibitively expensive.

Limited Warranty

Non-aviation products are warranted to be free from defects in materials or workmanship for one year from the date of purchase. Within this period, Garmin will, at its sole option, repair or replace any components that fail in normal use. Such repairs or replacement will be made at no charge to the customer for parts or labor, provided that the customer shall be responsible for any transportation cost. This Limited Warranty does not apply to: (i) cosmetic damage, such as scratches, nicks and dents; (ii) consumable parts, such as batteries, unless product damage has occurred due to a defect in materials or workmanship; (iii) damage caused by accident, abuse, misuse, water, flood, fire, or other acts of nature or external causes; (iv) damage caused by service performed by anyone who is not an authorized service provider of Garmin; (v) damage to a product that has been modified or altered without the written permission of Garmin; or (vi) damage to a product that has been connected to power and/or data cables that are not supplied by Garmin. In addition, Garmin reserves the right to refuse warranty claims against products or services that are obtained and/or used in contravention of the laws of any country.

This product is intended to be used only as a travel aid and must not be used for any purpose requiring precise measurement of direction, distance, location or topography. Garmin makes no warranty as to the accuracy or completeness of map data.

Repairs have a 90 day warranty. If the unit sent in is still under its original warranty, then the new warranty is 90 days or to the end of the original 1 year warranty, depending upon which is longer. This Limited Warranty also does not apply to, and Garmin is not responsible for, any degradation in the performance of any Garmin navigation product resulting from its use in proximity to any handset or other device that utilizes a terrestrial broadband network operating on frequencies that are close to the frequencies used by any Global Navigation Satellite System (GNSS) such as the Global Positioning Service (GPS). Use of such devices may impair reception of GNSS signals.

TO THE MAXIMUM EXTENT PERMITTED BY APPLICABLE LAW, THE WARRANTIES AND REMEDIES CONTAINED IN THIS LIMITED WARRANTY ARE EXCLUSIVE AND IN LIEU OF, AND GARMIN EXPRESSLY DISCLAIMS, ALL OTHER WARRANTIES AND REMEDIES, WHETHER EXPRESS, IMPLIED, STATUTORY, OR OTHERWISE, INCLUDING WITHOUT LIMITATION ANY IMPLIED WARRANTY OF MERCHANTABILITY OR FITNESS FOR A PARTICULAR PURPOSE, STATUTORY REMEDY OR OTHERWISE. THIS LIMITED WARRANTY GIVES YOU SPECIFIC LEGAL RIGHTS, AND YOU MAY HAVE OTHER LEGAL RIGHTS WHICH VARY FROM STATE TO STATE. IF IMPLIED WARRANTIES CANNOT BE DISCLAIMED, THEN SUCH WARRANTIES ARE LIMITED IN DURATION TO THE DURATION OF THIS LIMITED WARRANTY. SOME STATES DO NOT ALLOW LIMITATIONS ON HOW LONG AN IMPLIED WARRANTY LASTS, SO THE ABOVE LIMITATION MAY NOT APPLY TO YOU.

IN NO EVENT SHALL GARMIN BE LIABLE IN A CLAIM FOR BREACH OF WARRANTY FOR ANY INCIDENTAL, SPECIAL, INDIRECT, OR CONSEQUENTIAL DAMAGES, WHETHER RESULTING FROM THE USE, MISUSE, OR INABILITY TO USE THIS PRODUCT OR FROM DEFECTS IN THE PRODUCT. SOME STATES DO NOT ALLOW THE EXCLUSION OF INCIDENTAL OR CONSEQUENTIAL DAMAGES, SO THE ABOVE LIMITATIONS MAY NOT APPLY TO YOU.

Garmin retains the exclusive right to repair or replace (with a new or newly-overhauled replacement product) the device or software or offer a full refund of the purchase price at its sole discretion. SUCH REMEDY SHALL BE YOUR SOLE AND EXCLUSIVE REMEDY FOR ANY BREACH OF WARRANTY. To obtain warranty service, contact your local Garmin authorized dealer or call Garmin Product Support for shipping instructions and an RMA tracking number. Securely pack the device and a copy of the original sales receipt, which is required as the proof of purchase for warranty repairs. Write the tracking number clearly on the outside of the package. Send the device, freight charges prepaid, to the Garmin warranty service station provided to you. Go to www.garmin.com/support form more information about contacting Garmin Product Support for warranty service. If you bought your device in the United States, you can also call 1-800-800-1020.

Online Auction Purchases: Products purchased through online auctions are not eligible for rebates or other special offers from Garmin warranty coverage. Online auction confirmations are not accepted for warranty verification. To obtain warranty service, an original or copy of the sales receipt from the original retailer is required. Garmin will not replace missing components from any package purchased through an online auction.

International Purchases: A separate warranty may be provided by international distributors for devices purchased outside the United States depending on the country. If applicable, this warranty is provided by the local in-country distributor and this distributor provides local service for your device. Distributor warranties are only valid in the area of intended distribution. Devices purchased in the United States or Canada must be returned to the Garmin service center in the United Kingdom, the United States, Canada, or Taiwan for service.

Australian Purchases: Our goods come with guarantees that cannot be excluded under the Australian Consumer Law. You are entitled to a replacement or refund for a major failure and for compensation for any other reasonably foreseeable loss or damage. You are also entitled to have the goods repaired or replaced if the goods fail to be of acceptable quality and the failure does not amount to a major failure. The benefits under our Limited Warranty are in addition to other rights and remedies under applicable law in relation to the products. Garmin Australasia, 30 Clay Place, Eastern Creek, NSW 2766, Australia. Phone: 1800 235 822.

Informations importantes sur le produit et la sécurité

⚠ AVERTISSEMENT

Si vous ne respectez pas les avertissements suivants, vous risquez un accident ou une collision pouvant entraîner des blessures graves, voire mortelles.

Conditions préalables à l'utilisation

- Les fonctions de message, de suivi et de SOS nécessitent un abonnement satellite actif. Testez toujours votre appareil avant de l'utiliser à l'extérieur.
- Assurez-vous de disposer d'une vue dégagée du ciel quand vous utilisez les fonctions de message, de suivi et de SOS de l'appareil, car ces fonctions nécessitent d'acquérir des signaux satellites pour fonctionner correctement.

Avertissements relatifs à la batterie

Une batterie lithium-ion peut être utilisée dans cet appareil. Votre appareil contient une batterie interne non remplaçable par l'utilisateur pour diverses fonctions, telles que l'horloge en temps réel. Le non-respect de ces consignes peut causer une diminution de la durée de vie des batteries, endommager l'appareil ou présenter un risque d'incendie, de brûlure chimique, de fuite d'électrolyte et/ou de blessure.

- Ne démontez pas l'appareil ni les batteries, ne les modifiez pas, ne les refabriquez pas, ne les percez pas, ne les endommagez pas.
- N'essayez pas de retirer la batterie non remplaçable par l'utilisateur.
- N'exposez pas l'appareil ou les batteries au feu, à une explosion ou à d'autres dangers.
- Ne placez pas l'appareil dans des environnements où la température est très élevée, comme un sèche-linge.

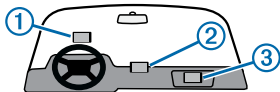
Avertissements relatifs à la navigation routière

Si votre appareil Garmin accepte les cartes routières et suggère des itinéraires qui suivent les routes, suivez ces recommandations pour garantir une navigation en toute sécurité.

- Faites preuve de bon sens et conduisez toujours de la manière la plus sûre possible. Ne vous laissez pas distraire par l'appareil lorsque vous conduisez et soyez toujours attentif aux conditions de conduite. Regardez le moins possible l'écran de l'appareil lorsque vous conduisez.
- Lorsque vous conduisez, n'entrez pas de destinations, ne modifiez pas les paramètres et n'accédez à aucune fonction nécessitant une utilisation prolongée des commandes de l'appareil. Arrêtez-vous à un endroit autorisé n'entravant pas la sécurité des autres usagers avant d'effectuer toute opération de ce type.
- En cours de navigation, comparez attentivement les informations affichées sur l'écran de l'appareil aux autres sources d'information, notamment les panneaux de signalisation, les routes fermées à la circulation, les conditions de circulation, les ralentissements, les conditions météorologiques et tout autre facteur pouvant compromettre la sécurité au volant. Pour votre sécurité, cherchez à résoudre tout problème avant de poursuivre la navigation. Respectez les panneaux de signalisation et adaptez-vous aux conditions extérieures.
- L'appareil est conçu pour vous proposer des suggestions d'itinéraires. Il ne vous dispense pas de faire preuve de vigilance et de bon sens. Ne suivez pas les suggestions d'itinéraires si elles vous indiquent une manœuvre illégale ou mettraient le véhicule dans une situation dangereuse.

Avertissements liés à l'installation dans un véhicule

- Lors de l'installation de l'appareil dans un véhicule, placez-le de telle sorte qu'il n'obstrue pas le champ de vision du conducteur ① et qu'il ne gêne pas les commandes du véhicule telles que le volant, les pédales ou le levier de vitesse. Ne posez pas le support sur le tableau de bord ② du véhicule sans le fixer. Ne placez pas l'appareil devant ou au-dessus d'un airbag ③.



- Il n'est pas nécessaire de laisser le support de montage sur pare-brise constamment en place. Ne placez pas le support de montage à un endroit où il risquerait de distraire le conducteur s'il se détachait. Gardez un pare-brise propre afin que le support de montage reste sur le pare-brise.

Avertissements relatifs à la navigation à vol d'oiseau

Si votre appareil Garmin est capable de vous suggérer des itinéraires à vol d'oiseau pour diverses activités de plein air, comme le cyclisme, la randonnée ou la conduite de véhicules tout-terrain, suivez ces recommandations pour garantir une navigation à vol d'oiseau en toute sécurité.

- Faites preuve de bon sens et soyez toujours raisonnable lorsque vous prenez des décisions relatives à la navigation à vol d'oiseau. L'appareil Garmin est uniquement conçu pour vous proposer des suggestions d'itinéraires. Il ne vous dispense pas de faire preuve de vigilance et de vous préparer correctement pour les activités de plein air. Ne suivez pas les suggestions d'itinéraires si elles vous indiquent un parcours illégal ou pourraient vous mettre en danger.
- Comparez toujours attentivement les informations affichées sur l'appareil aux autres sources d'informations, notamment les indications présentes sur les pistes de randonnée, l'état des pistes, les conditions météorologiques et tous les autres facteurs susceptibles de nuire à votre sécurité lors de la navigation. Respectez les panneaux de signalisation et adaptez-vous aux conditions extérieures.
- Tenez toujours compte des effets de l'environnement et des risques liés à l'activité avant de vous lancer dans des activités de plein air. Notamment, la météo et ses conséquences sur l'état des pistes de randonnée peuvent compromettre la sécurité de votre activité. Assurez-vous que vous disposez de l'équipement et du ravitaillement adaptés avant de naviguer sur des chemins et des pistes de randonnée.

AVIS

Si vous ignorez cette notice, vous risquez de vous blesser, d'endommager votre bien ou d'affecter négativement les fonctionnalités de l'appareil.

Avis concernant la batterie

- N'immergez pas l'appareil ni les batteries dans de l'eau ou dans d'autres liquides.
- Ne laissez pas l'appareil à proximité d'une source de chaleur ou dans un lieu où la température est très élevée, par exemple dans un véhicule sans surveillance stationné en plein soleil. Pour éviter tout dommage, sortez l'appareil de votre véhicule ou placez-le à l'abri du soleil, par exemple dans la boîte à gants.
- N'utilisez pas l'appareil si la température n'est pas comprise entre les plages de température indiquées dans le manuel imprimé fourni avec le produit.
- Si vous devez ranger l'appareil pour une période prolongée, assurez-vous que la température ambiante du lieu de stockage est toujours comprise entre les plages de température indiquées dans le manuel imprimé fourni avec le produit.
- N'utilisez pas de câble d'alimentation ou de données non approuvé ou fourni par Garmin.
- Contactez la déchetterie locale pour plus d'informations sur la mise au rebut de l'appareil ou des batteries dans le respect des lois et réglementations locales applicables.

Avertissement concernant le GPS

Les performances de l'appareil de navigation peuvent être réduites si vous utilisez l'appareil à proximité d'un autre appareil utilisant un réseau terrestre à large bande fonctionnant sur des fréquences proches de celles utilisées par les systèmes de positionnement par satellites (GNSS), comme le GPS.

L'utilisation de tels appareils peut altérer la réception des signaux GNSS.

Programmes environnementaux

Des informations relatives au programme Garmin de recyclage des produits ainsi qu'aux directives DEEE et RoHS, à la réglementation REACH et aux autres programmes de conformité sont disponibles à l'adresse www.garmin.com/aboutGarmin/environment.

Déclaration de conformité

Par la présente, Garmin déclare que ce produit est conforme aux principales exigences et autres clauses pertinentes de la directive européenne 1999/5/CE. Pour prendre connaissance de l'intégralité de la déclaration de conformité, rendez-vous sur le site www.garmin.com/compliance.

Innovation, Sciences et Développement économique Canada – Conformité

Cet appareil est conforme aux normes RSS sans licence du ministère Innovation, Sciences et Développement économique Canada. Son fonctionnement est soumis aux deux conditions suivantes : (1) ce périphérique ne doit pas causer d'interférences et (2) doit accepter toute interférence, y compris les interférences pouvant entraîner un fonctionnement indésirable de l'appareil.

Exposition aux rayonnements à fréquence radioélectrique

Cet appareil est un transmetteur/récepteur mobile qui utilise une antenne interne pour envoyer et recevoir des champs de radiofréquences de faible puissance lors des communications de données. Les champs de radiofréquences émis par l'appareil lorsqu'il fonctionne au maximum de sa puissance et qu'il est utilisé avec des accessoires approuvés par Garmin ne dépassent pas les limites fixées par la réglementation. Pour être conforme aux exigences d'exposition aux radiofréquences, l'appareil doit être installé et utilisé en respectant une distance minimale de 5 mm (0,2") entre l'appareil et votre corps. L'appareil ne doit être utilisé dans aucune autre configuration. Cet appareil ne doit pas être placé ou utilisé en conjonction avec d'autres antennes ou émetteurs.

Contrat de licence du logiciel

EN UTILISANT CE PRODUIT, VOUS RECONNAISSEZ ETRE LIE PAR LES TERMES DU PRESENT CONTRAT DE LICENCE DE LOGICIEL. LISEZ ATTENTIVEMENT CE CONTRAT DE LICENCE. Garmin Ltd. et ses filiales (« Garmin ») vous concèdent une licence limitée pour l'utilisation du logiciel intégré à cet appareil (le « Logiciel ») sous la forme d'un programme binaire exécutable, dans le cadre du fonctionnement normal du produit. Tout titre, droit de propriété ou droit de propriété intellectuelle dans le Logiciel ou concernant le Logiciel est la propriété de Garmin et/ou de ses fournisseurs tiers. Vous reconnaissez que le Logiciel est la propriété de Garmin et/ou de ses fournisseurs tiers et qu'il est protégé par les lois en vigueur aux Etats-Unis d'Amérique et par les traités internationaux relatifs aux droits d'auteur. Vous reconnaissez également que la structure, l'organisation et le code du Logiciel, dont le code source n'est pas fourni, constituent d'importants secrets de fabrication de Garmin et/ou de ses fournisseurs tiers, et que le code source du Logiciel demeure un important secret de fabrication de Garmin et/ou de ses fournisseurs tiers. Vous acceptez de ne pas décompiler, désassembler, modifier, assembler à rebours, étudier par rétro-ingénierie ou transcrire en langage humain intelligible le Logiciel ou toute partie du Logiciel, ou créer toute œuvre dérivée du Logiciel. Vous acceptez de ne pas exporter ni de réexporter le Logiciel vers un pays contrevenant aux lois de contrôle à l'exportation des Etats-Unis d'Amérique ou à celles de tout autre pays concerné.

Informations sur les données cartographiques

Les données de Garmin proviennent à la fois de sources publiques et privées. La quasi-totalité des sources de données contient une part d'informations inexacts ou incomplètes. Dans certains pays, des informations cartographiques complètes et exactes sont soit indisponibles, soit proposées à un coût prohibitif.

Garantie limitée

Les produits non aéronautiques sont garantis contre tout défaut de matériel et de fabrication pendant un an à compter de leur date d'achat. Durant cette période, Garmin pourra, à son entière discrétion, réparer ou remplacer tout composant qui s'avérerait défectueux dans le cadre d'un usage normal. Ce type de réparation ou de remplacement ne sera pas facturé au client, qu'il s'agisse des composants ou de la main-d'œuvre, à condition que le client prenne en charge les frais de port. La présente garantie limitée ne couvre pas : (i) les dommages esthétiques, tels que les éraflures, les rayures et les bosses ; (ii) les consommables, comme les piles, à moins que le dommage ne soit dû à un défaut matériel ou de fabrication ; (iii) les dommages provoqués par un accident, une utilisation abusive, une mauvaise utilisation, l'eau, une inondation, un incendie ou toute autre catastrophe naturelle ou cause extérieure ; (iv) les dommages provoqués par des fournisseurs de services non agréés par Garmin ; ou (v) les dommages sur un produit accordé à des câbles d'alimentation et/ou des câbles de données non fournis par Garmin. En outre, Garmin se réserve le droit de refuser toute demande de service sous garantie relative à un produit ou service obtenu et/ou utilisé en violation des lois de tout pays.

Ce produit est uniquement une aide à la navigation et il ne doit pas être utilisé à d'autres fins exigeant l'évaluation précise de la direction, de la distance, de la position ou de la topographie. Garmin n'offre aucune garantie quant à l'exactitude ou à l'exhaustivité des données cartographiques.

Les réparations sont garanties pendant 90 jours. Si l'unité envoyée est toujours couverte par la garantie d'origine, cette nouvelle garantie court pendant un délai de 90 jours ou jusqu'à la fin de la période de garantie d'origine qui est d'un an, selon la plus longue des deux périodes.

La présente garantie limitée ne couvre pas, et Garmin n'est pas responsable de, toute dégradation des performances d'un produit de navigation Garmin si celui-ci a été utilisé près d'un appareil portable ou de tout autre appareil utilisant un réseau terrestre à large bande fonctionnant sur des fréquences proches de celles utilisées par tout système de positionnement par satellites (GNSS), comme le GPS. L'utilisation de tels appareils peut altérer la réception des signaux GNSS.

DANS LES LIMITES PREVUES PAR LA LOI, LES GARANTIES ET RECOURS CONTENUS DANS LA PRESENTE GARANTIE LIMITEE SONT EXCLUSIFS ET REMPLACENT, ET GARMIN EXCLUT EXPLICITEMENT, TOUTE AUTRE GARANTIE ET RECOURS EXPRES, IMPLICITES, LEGAUX OU AUTRES, Y COMPRIS, MAIS DE MANIERE NON LIMITATIVE, TOUTE GARANTIE IMPLICITE MARCHANDE OU D'ADEQUATION A UN USAGE PARTICULIER, TOUT RECOURS LEGAL OU AUTRES. LA PRESENTE GARANTIE VOUS OCTROIE DES DROITS PARTICULIERS ET VOUS BENEFICIEZ PEUT-ETRE D'AUTRES DROITS QUI PEUVENT VARIER D'UN ETAT A L'AUTRE. SI LES GARANTIES IMPLICITES NE PEUVENT PAS ETRE EXCLUES, ALORS LESDITES GARANTIES SONT LIMITEES A LA DUREE DE LA PRESENTE GARANTIE LIMITEE. CERTAINS ETATS INTERDISANT LA RESTRICTION DE LA DUREE D'UNE GARANTIE IMPLICITE, LES RESTRICTIONS SUSMENTIONNEES PEUVENT NE PAS VOUS CONCERNER.

EN AUCUN CAS, LA SOCIETE Garmin NE SAURAIT ETRE TENUE RESPONSABLE EN CAS DE RUPTURE DE LA GARANTIE DE TOUT DOMMAGE ACCESSOIRE, SPECIAL, INDIRECT OU CONSECUTIF RESULTANT DE L'UTILISATION, DE LA MAUVAISE UTILISATION OU DE L'IMPOSSIBILITE D'UTILISER CE PRODUIT, OU RESULTANT DE DEFAUTS DU PRODUIT. CERTAINS ETATS INTERDISANT L'EXCLUSION OU LA RESTRICTION DES DOMMAGES ACCESSOIRES OU CONSECUTIFS, LES RESTRICTIONS SUSMENTIONNEES PEUVENT NE PAS VOUS CONCERNER.

Garmin se réserve le droit exclusif de réparer l'appareil ou le logiciel, de les remplacer (par un produit de remplacement neuf ou entièrement révisé) ou de proposer le remboursement intégral du prix d'achat à son entière discrétion. CE TYPE DE RECOURS SERA VOTRE RECOURS UNIQUE ET EXCLUSIF POUR TOUTE RUPTURE DE GARANTIE.

Pour bénéficier d'un service sous garantie, contactez votre revendeur agréé Garmin ou appelez le service d'assistance produit de Garmin pour obtenir les instructions relatives à l'expédition du produit, ainsi qu'un numéro de suivi RMA. Emballez avec soin l'appareil en y joignant une copie de l'original de la facture, qui fera office de preuve d'achat dans le cas de réparations sous garantie. Inscrivez lisiblement le numéro de suivi sur l'extérieur du paquet. Envoyez le périphérique, frais de port prépayés, au centre des services de garantie Garmin qui vous aura été indiqué. Rendez-vous sur www.garmin.com/support pour en savoir plus sur la manière de contacter le service d'assistance produit Garmin au sujet de la garantie. Si vous avez acheté votre appareil aux Etats-Unis, vous pouvez aussi appeler le 1-800-800-1020.

Achats dans le cadre d'enchères en ligne : les produits achetés au cours d'enchères en ligne ne peuvent faire l'objet de rabais ou d'autres offres spéciales proposés par la garantie de Garmin. Les confirmations de vente aux enchères en ligne ne sont pas acceptées dans le cadre d'une vérification sous garantie. Pour bénéficier d'un service sous garantie, l'original ou une copie de la facture dressée par le premier revendeur doit être présenté. Garmin ne procédera à aucun remplacement de composant manquant sur tout produit acheté dans le cadre d'enchères en ligne.

Achats internationaux : selon les pays, une garantie distincte peut être accordée par les distributeurs internationaux pour les appareils achetés hors des Etats-Unis. Le cas échéant, cette garantie est fournie par le distributeur du pays d'achat et ledit distributeur prend en charge les services locaux nécessaires pour votre appareil. Les garanties distributeur sont valides uniquement dans les zones de distribution visées. En cas de problème, les appareils achetés aux Etats-Unis ou au Canada doivent être renvoyés aux ateliers de réparations Garmin du Royaume-Uni, des Etats-Unis, du Canada ou de Taiwan.

Informazioni importanti sulla sicurezza e sul prodotto

⚠ AVVERTENZA

Il mancato rispetto delle indicazioni fornite di seguito potrebbe causare incidenti e tamponamenti gravi o mortali.

Requisiti di utilizzo

- Le funzioni di messaggistica, rilevamento e SOS richiedono un abbonamento satellitare attivo. Testare sempre il dispositivo prima di utilizzarlo all'aperto.
- Accertarsi di avere una visuale libera del cielo quando si utilizza le funzioni di messaggistica, rilevamento e SOS del dispositivo, poiché tali funzioni richiedono l'accesso ai satelliti per funzionare correttamente.

Avvertenze sulla batteria

In questo dispositivo è possibile utilizzare una batteria agli ioni di litio. Il dispositivo potrebbe utilizzare una batteria interna non sostituibile per vari scopi, ad esempio un orologio con l'ora corrente. Il mancato rispetto delle seguenti linee guida potrebbe compromettere la durata delle batterie, danneggiare il dispositivo e causare incendi, combustioni chimiche, perdita di elettroliti e/o lesioni.

- Non disassemblare, modificare, riprodurre, forare o danneggiare il dispositivo o le batterie.
- Non rimuovere o cercare di rimuovere la batteria presente all'interno dello strumento.
- Non esporre il dispositivo o le batterie al fuoco, alle esplosioni o ad altri pericoli.
- Non posizionare il dispositivo in ambienti ad alte temperature, ad esempio nell'asciugatrice.

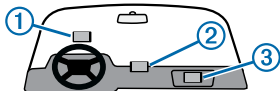
Avvisi sulla navigazione stradale

Se il dispositivo Garmin accetta le mappe stradali e suggerisce percorsi seguono strade, attenersi alle presenti linee guida per usufruire di una navigazione stradale sicura.

- Seguire sempre il buon senso e utilizzare il veicolo con prudenza. Non distrarsi per guardare il dispositivo e prestare sempre la massima attenzione durante la guida. Ridurre i tempi di osservazione dello schermo del dispositivo durante la guida.
- Durante la guida, evitare di inserire destinazioni, modificare impostazioni o accedere a funzioni che richiedono un uso prolungato dei comandi del dispositivo. Fermarsi nelle apposite aree di sosta prima di eseguire queste operazioni.
- Durante la navigazione, confrontare attentamente le informazioni visualizzate sul dispositivo con tutte le informazioni per la navigazione disponibili, inclusi segnali stradali, strade chiuse, condizioni stradali, congestioni del traffico, condizioni climatiche e altri fattori che possono influire sulla sicurezza durante la guida. Per motivi di sicurezza, risolvere eventuali incongruenze prima di continuare la navigazione e fare riferimento ai cartelli presenti e alle condizioni.
- Il dispositivo fornisce suggerimenti sul percorso, ma non esonera il conducente dal prestare la massima attenzione e usare il buon senso. Non seguire i suggerimenti sul percorso nel caso in cui suggeriscano un'infrazione al codice della strada o nel caso in cui il veicolo possa essere messo in una situazione pericolosa.

Avvisi relativi all'installazione sul veicolo

- Quando si installa il dispositivo in un veicolo, scegliere una posizione che non ostacoli la visuale del conducente ① né interferisca con i comandi del veicolo, ad esempio il volante, i pedali o la leva del cambio. Non posizionare il dispositivo privo di blocco sul cruscotto del veicolo ②. Non posizionare il dispositivo di fronte o al di sopra dell'airbag ③.



- È possibile che il supporto per parabrezza non rimanga attaccato al parabrezza in tutte le condizioni. Non collocare il supporto in un punto che possa costituire una facile fonte di distrazione nel caso in cui il supporto si stacchi dal parabrezza. Tenere pulito il parabrezza per assicurarsi che il supporto possa rimanere attaccato più facilmente al parabrezza.

Avvisi sulla navigazione in linea retta

Se il dispositivo Garmin è in grado di suggerire percorsi in linea retta per varie attività all'aperto, ad esempio il ciclismo, l'escursionismo e per gli ATV, attenersi alle presenti linee guida per usufruire di una navigazione in linea retta sicura.

- Seguire sempre il buon senso nel prendere decisioni per la navigazione in linea retta. Il dispositivo Garmin è progettato per fornire esclusivamente suggerimenti sui percorsi, ma non esonera il conducente dal prestare la massima attenzione e da una preparazione adeguata durante le attività all'aperto. Non seguire i suggerimenti sul percorso nel caso in cui suggeriscano un'infrazione al codice della strada, oppure nel caso in cui il conducente possa essere messo in una situazione pericolosa.
- Confrontare sempre attentamente le informazioni visualizzate sul dispositivo con tutte le informazioni per la navigazione disponibili, inclusi segnali e condizioni del percorso, condizioni meteo e altri fattori che possono influire sulla sicurezza durante la navigazione. Per motivi di sicurezza, risolvere eventuali incongruenze prima di continuare la navigazione e fare riferimento ai cartelli presenti e alle condizioni.
- Prestare sempre attenzione alle conseguenze per l'ambiente e ai rischi dell'attività prima di praticarla, in particolare all'impatto del meteo e delle condizioni di viaggio correlate al meteo sulla sicurezza dell'attività. Assicurarsi di disporre di tutto l'occorrente necessario per l'attività prima di inoltrarsi in percorsi e sentieri sconosciuti.

AVVISO

Il mancato rispetto dell'avviso fornito di seguito potrebbe causare danni personali o alle proprietà oppure incidere in modo negativo sulla funzionalità del dispositivo.

Avvisi sulla batteria

- Non immergere il dispositivo o le batterie in acqua o in altri liquidi.
- Evitare l'esposizione del dispositivo a fonti di calore o temperature elevate, ad esempio in un veicolo incustodito parcheggiato al sole. Per evitare possibili danni, rimuovere il dispositivo dal veicolo o riporlo lontano dai raggi diretti del sole, ad esempio nella custodia.
- Non utilizzare il dispositivo a temperature fuori dall'intervallo specificato nel manuale stampato nella confezione del prodotto.
- Quando non si utilizza il dispositivo per un periodo di tempo prolungato, conservarlo nell'intervallo di temperature specificato nel manuale stampato nella confezione del prodotto.
- Non utilizzare un cavo di alimentazione e/o dati non approvato o fornito da Garmin.
- Per un corretto smaltimento del dispositivo/batterie in conformità alle leggi e disposizioni locali, contattare le autorità locali preposte.

Avviso GPS

Le prestazioni del dispositivo di navigazione potrebbero ridursi in prossimità di un altro dispositivo che utilizza una rete a banda larga terrestre vicino alle frequenze utilizzate da un Global Navigation Satellite System (GNSS), ad esempio il Global Positioning Service (GPS). L'utilizzo di tali dispositivi potrebbe impedire la ricezione dei segnali GNSS.

Programmi ambientali per i prodotti

Le informazioni sul programma di riciclo dei prodotti Garmin, sulle direttive WEEE, RoHS, REACH e su altri programmi di conformità sono reperibili sul sito Web www.garmin.com/aboutGarmin/environment.

Dichiarazione di conformità

Con il presente documento, Garmin dichiara che questo prodotto è conforme ai requisiti essenziali e alle altre disposizioni in materia previste dalla Direttiva 1999/5/CE. Per visualizzare la versione completa della Dichiarazione di conformità, visitare il sito Web www.garmin.com/compliance.

Contratto di licenza software

L'USO DEL DISPOSITIVO IMPLICA L'ACCETTAZIONE DEI TERMINI E DELLE CONDIZIONI SPECIFICATI NEL SEGUENTE CONTRATTO DI LICENZA SOFTWARE. LEGGERE ATTENTAMENTE IL PRESENTE CONTRATTO.

Garmin Ltd. e sue affiliate ("Garmin") concedono una licenza limitata per l'utilizzo del software integrato in questo dispositivo (il "Software") in forma binaria eseguibile per il normale funzionamento del prodotto. Il titolo, i diritti di proprietà e di proprietà intellettuale relativi al Software sono esclusivi di Garmin e/o dei rispettivi fornitori di terze parti.

L'utente prende atto che il Software è di proprietà di Garmin e/o dei rispettivi fornitori di terze parti ed è protetto dalle leggi sul copyright in vigore negli Stati Uniti d'America e dai trattati internazionali sul copyright. L'utente riconosce inoltre che la struttura, l'organizzazione e il codice del Software, di cui non viene fornito il codice sorgente, sono considerati segreti commerciali di Garmin e/o dei rispettivi fornitori di terze parti e che il Software in formato sorgente resta un segreto commerciale di Garmin e/o dei rispettivi fornitori di terze parti. L'utente accetta di non decompilare, disassemblare, modificare,

decompilare o convertire in formato leggibile il Software o parte di esso né di creare altri prodotti basati sul Software. L'utente accetta di non esportare o riesportare il Software in qualsiasi Paese in violazione delle leggi sul controllo delle esportazioni in vigore negli Stati Uniti d'America o delle norme per il controllo delle esportazioni da qualsiasi altro Paese.

Informazioni sui dati mappa

Garmin utilizza una serie di fonti statali e private. Tutte le fonti di dati possono contenere dati imprecisi e incompleti. In alcuni paesi, le informazioni su mappe complete e precise non sono disponibili o sono proibitive in termini di costi.

Garanzia

La garanzia è prestata dal Venditore:

- al Consumatore ossia, ai sensi dell'art. 3, D.Lgs. 6 ottobre 2005, alla "persona fisica che agisce per scopi estranei all'attività imprenditoriale o professionale eventualmente svolta", sulla base della medesima norma istitutiva del così detto Codice del consumo. In base a detta legge la durata della garanzia è di 24 mesi decorrenti dalla data di consegna del prodotto al Consumatore. La garanzia copre solo i difetti di conformità o d'origine, cioè preesistenti alla consegna del bene al Consumatore e non copre i difetti legati ad un'errata installazione o ad errato uso dello stesso;
- al Professionista, ossia ai sensi del citato art. 3 206/05, alla "persona fisica o giuridica che agisce nell'esercizio della propria attività imprenditoriale o professionale, ovvero un suo intermediario" nei limiti di quanto previsto dagli artt. 1490 ss c.c. e nei termini di cui all'art. 1495 c.c.

Garanzia Prodotto

Il Prodotto, a cui è riferita la presente garanzia, è garantito esente da difetti originari di conformità per un periodo di 24 mesi dalla data di consegna all'utente finale, conformemente a quanto previsto dal D.Lgs. 206/05.

La preghiamo, prima di prendere possesso del prodotto, di verificare, assieme al Venditore, se il prodotto è conforme alle Sue aspettative. Laddove il Venditore si occupi anche della installazione del Prodotto, La preghiamo, inoltre, di verificarne il corretto funzionamento, eventualmente eseguendo una prova d'uso reale.

Procedura

Qualora intenda avvalersi dei diritti di cui alle presenti condizioni di garanzia, la preghiamo di visitare il sito web di Garmin Italia (www.garmin.it) onde ottenere le informazioni circa l'esatta modalità di consegna o spedizione dei prodotti.

Con le limitazioni specificate in seguito, e qualora sussistano le condizioni per riconoscere la garanzia ai sensi del D.Lgs. 206/05, il prodotto verrà riparato senza nessun costo relativo alle spese strettamente necessarie per la riparazione e quindi rispedito in porto franco al Venditore.

Resta fermo quanto disposto dall'art. 130, D.Lgs. 206/05 in particolare quanto all'oggettiva impossibilità o l'eccessiva onerosità della riparazione.

Per i prodotti in garanzia il Consumatore nulla deve al Venditore a titolo di contributo spese di trasporto o di gestione. Laddove il prodotto dovesse essere inviato nonostante il periodo di garanzia sia scaduto ovvero risulti che trattasi di difetto non coperto dalla Garanzia, ovvero il prodotto sia privo di difetti, Garmin Italia addebiterà al Venditore i costi del trasporto, amministrativi e tecnici sostenuti.

Limiti nel caso di intervento in garanzia

La garanzia di Garmin Italia non copre i difetti originari manifestatisi oltre il termine di durata della garanzia, i difetti che non preesistevano alla consegna del prodotto, i guasti derivanti da negligenza o trascuratezza nell'uso, da errata installazione o manutenzione, erroneo immagazzinaggio e/o conservazione, da manutenzione effettuata da personale non autorizzato, da danni di trasporto, corrosione o per strumenti in cui il numero di matricola sia stato in qualche modo alterato o cancellato. Garmin Italia non può essere ritenuta responsabile per danni causati durante l'installazione o come conseguenza di un'installazione scorretta. La presente Garanzia non copre i controlli periodici, gli allineamenti e le calibrazioni originarie e successive, prove in mare o su terra, o spiegazioni pratiche sull'uso del prodotto a meno che non siano specificatamente necessari per il ripristino funzionale della parte sostituita coperta dalla garanzia.

La garanzia non copre altresì difetti derivanti da incidenti, calamità naturali od altre cause fra le quali, a titolo meramente esemplificativo, pioggia, grandine o fulmini.

La garanzia non copre i danni conseguenti a sovraccarichi di corrente dovuti alla rete cui il prodotto dovesse essere collegato o causati da altre apparecchiature, sistemi o componenti in occasione di impropria connessione o uso non autorizzato o permesso del prodotto ivi compreso nel caso di eventuale utilizzo di un caricabatteria di modello differente rispetto a quello fornito con il prodotto. I materiali soggetti ad usura (inclusi fusibili, batterie, cinghie, ventole o le parti meccaniche connesse) sono specificatamente esclusi dalla presente Garanzia.

L'eventuale rottura di sigilli o la precedente manomissione del prodotto escludono la possibilità di avvalersi della Garanzia.

La presente Garanzia non copre le ore di lavoro straordinario. La Garanzia Garmin Italia non copre eventuali differenze di colorazione, di materiale o aspetto sussistenti tra quanto a titolo indicativo, illustrato nella pubblicità, nei cataloghi o su Internet, che non siano state oggetto di specifico reclamo al momento della consegna del prodotto.

Tutti i prodotti Garmin Italia sono considerati ausili allo svolgimento dell'attività a cui sono destinati. È quindi esclusivamente responsabilità dell'utente usare la prudenza e il giudizio necessari durante il loro utilizzo.

Garmin Italia non risponderà dell'eventuale inosservanza delle normali regole di diligenza e prudenza ed altresì, nel caso di utilizzo a bordo di autoveicoli, velivoli, natanti o di altri mezzi di trasporto non risponderà della violazione delle norme, disposizioni delle autorità o regolamenti disciplinanti la loro circolazione e non risponderà dei danni eventualmente causati a terzi ed alla persona del Consumatore.

Assistenza oltre i termini di garanzia

Qualora il prodotto in Suo possesso manifestasse problemi di funzionamento oltre i termini di garanzia, ovvero per quanto entro i 24 mesi di vita fosse stato danneggiato o abbisognasse comunque di interventi tecnici per cause che non rientrano fra quelle coperte dalla garanzia, La preghiamo di contattare telefonicamente il Customer Care Garmin al numero indicato sul sito www.garmin.it al fine di concordare la modalità di invio dello strumento per riparazione o verifica.

Ricordiamo che in caso di assistenza fuori garanzia le spese di trasporto sono a carico del Consumatore, come pure i costi di riparazione, verifica, aggiornamento software o eventuale reset delle apparecchiature.

Wichtige Sicherheits- und Produktinformationen

⚠️ WARNUNG

Falls Sie folgende Warnungen nicht beachten, könnte es zu einem Unfall oder Zusammenstoß mit schweren oder sogar tödlichen Verletzungen kommen.

Nutzungsanforderungen

- Für Nachrichtenversand, Tracking und SOS-Funktionen ist ein aktives Satellitenabonnement erforderlich. Testen Sie das Gerät immer, bevor Sie es im Freien verwenden.
- Stellen Sie sicher, dass eine freie Sicht zum Himmel besteht, wenn Sie die Funktionen für Nachrichtenversand, Tracking und SOS verwenden, da für den ordnungsgemäßen Betrieb dieser Funktionen Zugriff auf Satelliten erforderlich ist.

Akkuwarnungen

- In diesem Gerät kann ein Lithium-Ionen-Akku verwendet werden. Im Gerät wird für verschiedene Zwecke eine interne, nicht austauschbare Batterie genutzt, z. B. für die Uhr.
- Ein Missachten dieser Richtlinien kann zur Verkürzung der Betriebsdauer der Batterien oder zu Schäden am Gerät, zu Feuer, chemischen Verätzungen, Auslaufen des Elektrolyts und/oder Verletzungen führen.
- Das Gerät oder die Batterien dürfen nicht zerlegt, verändert, zu einem neuen Produkt verarbeitet, durchbohrt oder beschädigt werden.
 - Nicht austauschbare Akkus dürfen nicht entfernt werden.
 - Setzen Sie das Gerät nicht Feuer, Explosionen oder anderen Gefahrenquellen aus.
 - Lassen Sie das Gerät nicht in Umgebungen mit hohen Temperaturen, z. B. in einem Wäschetrockner.

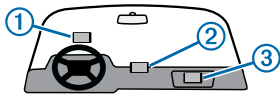
Warnungen zur Straßennavigation

Wenn das Garmin Gerät Straßenkarten unterstützt und Routenvorschläge für die Navigation auf Straßen unterbreitet, folgen Sie diesen Richtlinien, um eine sichere Straßennavigation zu gewährleisten.

- Fahren Sie stets aufmerksam, und halten Sie die Regeln für sicheres Fahren ein. Lassen Sie sich beim Fahren nicht vom Gerät ablenken, und achten Sie stets auf die Verkehrsfläche. Sehen Sie während der Fahrt so kurz und so wenig wie möglich auf den Bildschirm des Geräts.
- Sie sollten während der Fahrt nicht den Zielpunkt festlegen, Einstellungen ändern oder in umfangreichem Maß Funktionen abrufen. Halten Sie am Straßenrand, sofern Verkehrslage und Vorschriften dies zulassen, um solche Vorgänge auszuführen.
- Beachten Sie beim Fahren immer aufmerksam alle verfügbaren Informationen und Navigationshilfen, z. B. Straßenschilder, Straßensperrungen, Straßenbedingungen, Verkehrsstaus, Wetterbedingungen und andere Faktoren, die sich auf die Fahrsicherheit auswirken können. Aus Sicherheitsgründen sollten Sie Diskrepanzen zwischen dem Gerät und realen Schildern und Bedingungen stets klären, bevor Sie die Fahrt fortsetzen. Im Zweifelsfall müssen Sie immer Schilder und Bedingungen beachten.
- Eine Funktion des Geräts besteht darin, dem Benutzer Routen vorzuschlagen. Das Gerät soll nicht die Aufmerksamkeit des Fahrers und dessen Urteilsvermögen ersetzen. Halten Sie sich nicht an Routenvorschläge, wenn diese ungesetzhafte Fahrweisen beinhalten oder das Fahrzeug in eine gefährliche Situation bringen würden.

Warnungen zur Befestigung im Fahrzeug

Befestigen Sie das Gerät in einem Fahrzeug so, dass die Sicht des Fahrers nicht beeinträchtigt wird (1) und die Bedienelemente des Fahrzeugs (z. B. Lenkrad, Pedale oder Schalthebel) frei zugänglich sind. Legen Sie das Gerät nicht ungesichert auf dem Armaturenbrett ab (2). Bringen Sie das Gerät nicht vor oder über einem Airbag an (3).



- Die Halterung für die Windschutzscheibe kann sich unter Umständen von der Windschutzscheibe lösen. Befestigen Sie die Halterung nicht an einer Stelle, an der sie eine Ablenkung darstellen könnte, falls sie sich löst. Achten Sie darauf, dass die Windschutzscheibe sauber ist, damit die Halterung an der Windschutzscheibe hält.

Warnungen zur Luftlinien-Navigation

Wenn das Garmin Gerät Luftlinien für verschiedene Outdoor-Aktivitäten wie Radfahren, Wandern und für Quads vorschlagen kann, folgen Sie diesen Richtlinien, um eine sichere Luftlinien-Navigation zu gewährleisten.

- Verlassen Sie sich bei Entscheidungen bezüglich der Luftlinien-Navigation auf den gesunden Menschenverstand. Das Garmin Gerät wurde entwickelt, um Routenvorschläge zu unterbreiten. Es soll nicht die Aufmerksamkeit des Benutzers und eine ordnungsgemäße Vorbereitung für Outdoor-Aktivitäten ersetzen. Halten Sie sich nicht an Routenvorschläge, wenn diese eine ungesetzhafte Route beinhalten oder Sie in eine gefährliche Situation bringen würden.
- Beachten Sie immer aufmerksam alle verfügbaren Informationen und Navigationshilfen, z. B. Schilder und Schilder und Bedingungen für Wege/Pfade, Wetterbedingungen und andere Faktoren, die sich während der Navigation auf die Sicherheit auswirken können. Aus Sicherheitsgründen sollten Sie Diskrepanzen zwischen dem Gerät und realen Schildern und Bedingungen stets klären, bevor Sie die Fahrt fortsetzen. Im Zweifelsfall müssen Sie immer Schilder und Bedingungen beachten.
- Beachten Sie stets Umweltbedingungen und die jeweiligen Risiken, bevor Sie mit Aktivitäten im Gelände beginnen. Das gilt insbesondere für Auswirkungen, die Wetter und wetterbedingte Bedingungen der Wege/Pfade auf die Sicherheit der Aktivität haben können. Vergewissern Sie sich, dass Sie über die richtige Ausrüstung und Vorräte für die Aktivität verfügen, bevor Sie auf unbekanntem Wegen und Pfaden navigieren.

HINWEIS

Die Nichteinhaltung des folgenden Hinweises kann zu Personen- oder Sachschäden führen oder die Funktionsweise des Geräts beeinträchtigen.

Hinweise zur Batterie

- Tauchen Sie Gerät oder Akku nicht in Wasser oder andere Flüssigkeiten ein.
- Halten Sie das Gerät von Hitzequellen oder Umgebungen mit hohen Temperaturen fern, z. B. direkter Sonneneinstrahlung in einem Fahrzeug. Nehmen Sie den Sensor zur Vermeidung möglicher Schäden aus dem Fahrzeug, oder lagern Sie ihn so, dass er vor direkter Sonneneinstrahlung geschützt ist (beispielsweise im Handschuhfach).
- Das Gerät darf nicht außerhalb des Temperaturbereichs betrieben werden, der im gedruckten Handbuch aus dem Lieferumfang angegeben ist.
- Wenn das Gerät für einen längeren Zeitraum aufbewahrt wird, muss die Lagertemperatur innerhalb des Bereichs liegen, der im gedruckten Handbuch aus dem Lieferumfang angegeben ist.
- Verwenden Sie kein Netzkabel und/oder Datenkabel, das nicht von Garmin zugelassen oder bereitgestellt wurde.
- Wenden Sie sich zur ordnungsgemäßen, im Einklang mit anwendbaren örtlichen Gesetzen und Bestimmungen stehenden Entsorgung von Gerät und/oder Akku an die zuständige Abfallentsorgungsstelle.

GPS-Hinweis

Die Leistung des Navigationsgeräts ist u. U. eingeschränkt, wenn es in der Nähe von Geräten verwendet wird, die ein terrestrisches Breitbandnetz nutzen, dessen Frequenzen nahe der von einem GNSS (Global Navigation Satellite System) wie dem Global Positioning Service (GPS) verwendeten Frequenzen liegen. Die Verwendung dieser Geräte kann den Empfang von GNSS-Signalen beeinträchtigen.

Umweltschutzprogramme für das Produkt

Informationen zum Produktrecyclingprogramm von Garmin sowie zur WEEE-, RoHS- und REACH-Richtlinie und zu anderen Programmen zur Einhaltung von Richtlinien finden Sie unter www.garmin.com/aboutGarmin/environment.

Konformitätserklärung

Garmin erklärt hiermit, dass dieses Produkt den wesentlichen Anforderungen und weiteren relevanten Vorschriften der Richtlinie 1999/5/EG entspricht. Sie finden die vollständige Konformitätserklärung unter www.garmin.com/compliance.

Software-Lizenzvereinbarung

DURCH DIE VERWENDUNG DES GERÄTS STIMMEN SIE DEN BEDINGUNGEN DER FOLGENDEN SOFTWARE-LIZENZVEREINBARUNG ZU. LESEN SIE DIE LIZENZVEREINBARUNG AUFMERKSAM DURCH.

Garmin Ltd. und deren Tochtergesellschaften („Garmin“) gewähren Ihnen im Rahmen des normalen Betriebs dieses Geräts eine beschränkte Lizenz zur Verwendung der in diesem Gerät im Binärformat integrierten Software (die „Software“). Verfügungsrechte, Eigentumsrechte und Rechte am geistigen Eigentum an der Software verbleiben bei Garmin und/oder deren Drittanbietern.

Sie erkennen an, dass die Software Eigentum von Garmin und/oder dessen Drittanbietern ist und durch die Urheberrechte der Vereinigten Staaten von Amerika und internationale Urheberrechtsabkommen geschützt ist. Weiterhin erkennen Sie an, dass Struktur, Organisation und Code der Software, für die kein Quellcode zur Verfügung gestellt wird, wertvolle Betriebsgeheimnisse von Garmin und/oder dessen Drittanbietern sind und dass der Quellcode der Software ein wertvolles Betriebsgeheimnis von Garmin und/oder deren Drittanbietern bleibt. Sie verpflichten sich, die Software oder Teile davon nicht zu dekompilem, zu deassemblieren, zu verändern, zurückzusammeln, zurückzuentwickeln, in eine allgemein lesbare Form umzuwandeln oder ein von der Software abgeleitetes Werk zu erstellen. Sie verpflichten sich, die Software nicht in ein Land zu exportieren oder zu reexportieren, das nicht im Einklang mit den Exportkontrollgesetzen der Vereinigten Staaten von Amerika oder den Exportkontrollgesetzen eines anderen, in diesem Zusammenhang relevanten Landes steht.

Kartendaten-Informationen

Garmin verwendet eine Kombination aus öffentlichen und privaten Datenquellen. Nahezu alle Datenquellen enthalten in bestimmtem Ausmaß ungenaue oder unvollständige Daten. In einigen Ländern sind vollständige und genaue Karteninformationen nicht erhältlich oder unverhältnismäßig teuer.

Eingeschränkte Gewährleistung

Für nicht für die Luftfahrt vorgesehenen Produkte gilt ab dem Kaufdatum eine einjährige Garantie auf Material- und Verarbeitungsfehler. Innerhalb dieses Zeitraums repariert oder ersetzt Garmin nach eigenem Ermessen alle bei ordnungsgemäßer Verwendung ausgefallenen Komponenten. Diese Reparatur- und Austauscharbeiten sind für den Kunden in Bezug auf Teile und Arbeitszeit unter der Voraussetzung kostenlos, dass dieser die Transportkosten übernimmt. Diese eingeschränkte Gewährleistung findet keinerlei Anwendung auf: (i) kosmetische Schäden, z. B. Kratzer oder Dellen, (ii) Verschleißteile wie Batterien, sofern Produktschäden nicht auf Material- oder Verarbeitungsfehler zurückzuführen sind, (iii) durch Unfälle, Missbrauch, unsachgemäße Verwendung, Wasser, Überschwemmung, Feuer oder andere höhere Gewalt oder äußere Ursachen hervorgerufene Schäden, (iv) Schäden aufgrund einer Wartung durch nicht von Garmin autorisierte Dienstleister, (v) Schäden an einem Produkt, das ohne die ausdrückliche schriftliche Genehmigung von Garmin modifiziert oder geändert wurde oder (vi) Schäden an einem Produkt, das mit Netz- und/oder Datenkabeln verbunden wurde, die nicht von Garmin bereitgestellt wurden. Darüber hinaus behält Garmin sich das Recht vor, Garantieansprüche für Produkte oder Dienstleistungen abzulehnen, die unter Verstoß gegen die Gesetze eines Landes erworben und/oder verwendet werden. Dieses Produkt ist ausschließlich als Navigationshilfe vorgesehen und darf nicht zu Zwecken verwendet werden, die präzise Messungen von Richtungen, Entfernungen, Standorten oder Topografien erfordern. Garmin übernimmt keinerlei Gewährleistungen im Hinblick auf die Richtigkeit oder Vollständigkeit der Kartendaten.

Auf Reparaturen findet eine Gewährleistung von 90 Tagen Anwendung. Falls für das eingesendete Gerät weiterhin die ursprüngliche Garantie gilt, beträgt die neue Garantie 90 Tage oder bis zum Ende der ursprünglichen einjährigen Garantie, wobei der jeweils längere Zeitraum Anwendung findet. Außerdem findet diese eingeschränkte Gewährleistung keinerlei Anwendung auf Leistungseinschränkungen eines Navigationsprodukts von Garmin, die sich durch die Verwendung des Geräts in der Nähe von Telefonen oder anderen Geräten ergeben, die ein terrestrisches Breitbandnetz nutzen, dessen Frequenzen nahe der von einem GNSS (Global Navigation Satellite System) wie dem Global Positioning Service (GPS) verwendeten Frequenzen liegen, noch ist Garmin für diese Leistungseinschränkungen verantwortlich. Die Verwendung dieser Geräte kann den Empfang von GNSS-Signalen beeinträchtigen.

IN DEM NÄCHSTEN RECHT MAXIMAL ZULÄSSIGEN UMFANG GELTEN DIE IN DIESER EINGESCHRÄNKTE GEWÄHRLEISTUNG AUFGEFÜHRTE GEWÄHRLEISTUNGEN UND RECHTSMITTEL EXKLUSIV UND SCHLIESSEN JEGLICHE AUSDRÜCKLICHEN, STILLSCHWEIGENDEN, GESETZLICHEN ODER ANDERWEITIGEN GEWÄHRLEISTUNGEN UND RECHTSMITTEL AUS. U. A. STILLSCHWEIGENDE GEWÄHRLEISTUNGEN DER HANDELSTAUGLICHKEIT ODER DER EIGNUNG FÜR EINEN BESTIMMTEN ZWECK, GESETZLICHE ODER ANDERWEITIGE GEWÄHRLEISTUNGEN, UND GARMIN SCHLIESST DIE VORGENANNTE GEWÄHRLEISTUNGEN UND RECHTSMITTEL AUSDRÜCKLICH AUS. DIESE EINGESCHRÄNKTE GEWÄHRLEISTUNG GEWÄHRT IHNEN BESTIMMTE GESETZLICHE RECHTE; AUSSERDEM HABEN SIE GGF. ANDERE GESETZLICHE RECHTE, DIE VON LAND ZU LAND VARIIEREN KÖNNEN. FALLS STILLSCHWEIGENDE GEWÄHRLEISTUNGEN NICHT AUSGESCHLOSSEN WERDEN KÖNNEN, IST DIE DAUER DERARTIGER GEWÄHRLEISTUNGEN AUF DIE DAUER DIESER EINGESCHRÄNKTE GEWÄHRLEISTUNG BESCHRÄNKT. IN EINIGEN LÄNDERN IST DIE EINSCHRÄNKUNG DER DAUER EINER EINGESCHRÄNKTE GEWÄHRLEISTUNG NICHT GESTATTET; IN EINEM SOLCHEN FALL TRIFFT DER VORSTEHEND GENANNT AUSSCHLUSS GGF. NICHT AUF SIE ZU.

IN KEINERLEI FALL HAFTET GARMIN BEI EINEM GARANTIEANSPRUCH FÜR BEILÄUFIG ENTSTANDENE, KONKRETE, INDIREKTE SCHÄDEN ODER FOLGESCHÄDEN, DIE DURCH DIE SACH- ODER UNSACHGEMÄSSE VERWENDUNG, DIE NICHTVERWENDBARKEIT DIESER PRODUKTS ODER DEFEKTE DES PRODUKTS ENTSTEHEN. IN EINIGEN LÄNDERN IST DER AUSSCHLUSS VON BEILÄUFIG ENTSTANDENEN SCHÄDEN ODER FOLGESCHÄDEN NICHT GESTATTET. IN EINEM SOLCHEN FALL TREFFEN DIE VORGENANNTE AUSSCHLÜSSE NICHT AUF SIE ZU.

Garmin behält sich das ausschließliche Recht vor, das Gerät oder die Software nach eigenem Ermessen zu reparieren oder zu ersetzen (durch ein neues oder überholtes Ersatzprodukt) oder den vollständigen Kaufpreis zu erstatten. DIESE RECHTSMITTEL SIND DIE EINZIGEN IHNEN IM FALLE EINES GARANTIEANSPRUCHS ZUR VERFÜGUNG STEHENDEN RECHTSMITTEL.

Wenden Sie sich bei Garantieansprüchen an einen Garmin Vertragshändler vor Ort, oder wenden Sie sich telefonisch an den Support von Garmin, um Rücksendeanweisungen und eine RMA-Nummer zu erhalten. Verpacken Sie das Gerät sicher, und legen Sie eine Kopie der Originalquittung bei, die als Kaufbeleg für Garantierparaturen erforderlich ist. Schreiben Sie die RMA-Nummer deutlich lesbar auf die Außenseite des Pakets. Senden Sie das Gerät frankiert an das Ihnen genannte Service-Center von Garmin. Unter www.garmin.com/support finden Sie weitere Informationen, um bezüglich Garantieansprüchen Kontakt mit dem Garmin Support aufzunehmen. Falls Sie das Gerät in den USA erworben haben, können Sie sich auch telefonisch an 1-800-800-1020 wenden.

Käufe über Onlineaktionen: Für Produkte, die über Onlineaktionen erworben wurden, besteht keinerlei Anspruch auf Rabatte oder andere, sich aus der Aktion ergebende Sonderangebote von Garmin. Online-Auktionsbestätigungen werden für Garantieansprüche nicht akzeptiert. Hierfür ist das Original oder eine Kopie des Kaufbelegs des ursprünglichen Einzelhändlers erforderlich. Garmin ersetzt keine fehlenden Komponenten bei Paketsendungen, die über Online-Auktionen erworben wurden.

Internationale Käufe: Für über internationale Vertriebspartner außerhalb der USA erworbene Geräte gilt möglicherweise abhängig vom jeweiligen Land eine separate Garantie. Sofern zutreffend wird diese Garantie von dem Vertriebspartner im jeweiligen Land angeboten, der auch den lokalen Service für das Gerät durchführt. Garantien von Vertriebspartnern gelten nur in dem für den Vertrieb vorgesehenen Gebiet. In den USA oder Kanada erworbene Geräte müssen für Kundendienstzwecke an ein Service-Center von Garmin in Großbritannien, Nordirland, den USA, Kanada oder Taiwan geschickt werden.

Información importante sobre el producto y tu seguridad

⚠️ ADVERTENCIA

Si no se cumplen las siguientes advertencias, se pueden provocar accidentes o colisiones que tengan como consecuencia la muerte o lesiones graves.

Requisitos de uso

- Para utilizar las funciones de mensajería, seguimiento y SOS, se requiere una suscripción activa a información por satélite. Prueba siempre el dispositivo antes de utilizarlo al aire libre.
- Asegúrate de que dispones de una vista despejada del cielo al utilizar las funciones de mensajería, seguimiento y SOS del dispositivo, ya que estas funciones requieren acceso por satélite para funcionar correctamente.

Advertencias sobre la pila/batería

En este dispositivo se puede utilizar una pila de ión-litio. El dispositivo utiliza una batería interna no sustituible por el usuario para diversos propósitos, tales como el reloj. Si no se siguen estas indicaciones, puede reducirse el ciclo vital de las pilas o se pueden producir riesgos de daños al dispositivo, fuego, quemaduras químicas, fuga de electrolitos y heridas.

- No desmontes, modifiques, reacondiciones, perfores ni dañes el dispositivo o las pilas.
- No retires ni intentes retirar la batería no sustituible por el usuario.
- No expongas el dispositivo o la batería al fuego, explosiones u otros riesgos.
- No lo coloques en entornos con altas temperaturas, como secadoras de ropa.

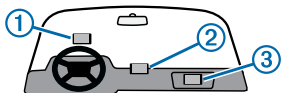
Avisos sobre la navegación en calles

Si tu dispositivo Garmin admite callejeros y sugiere rutas por carretera, sigue estas directrices para garantizar una navegación segura en carretera.

- Usa siempre tu mejor criterio y conduce el vehículo de forma segura. No dejes que el dispositivo te distraiga mientras conduces. Presta siempre una atención total a todas las condiciones de conducción. Reduce el tiempo que empleas en visualizar la pantalla del dispositivo mientras conduces.
- No introduzcas destinos, cambies configuraciones ni accedas a ninguna función que requiera un uso prolongado de los controles del dispositivo mientras conduces. Detén el vehículo de forma segura y en un lugar permitido antes de efectuar dichas operaciones.
- Al navegar, compara atentamente la información que aparece en el dispositivo con todas las fuentes de navegación disponibles, como las señales de tráfico, las carreteras cortadas, las condiciones meteorológicas y de la carretera, los atascos y demás factores que puedan afectar a la seguridad mientras se conduce. Para tu seguridad, resuelve siempre cualquier discrepancia antes de continuar con la navegación y presta atención a las señales y a las condiciones existentes.
- El dispositivo se ha diseñado para proporcionarte sugerencias para tu ruta. No es un sustituto de la atención y el criterio del conductor. No sigas las sugerencias de rutas si indican una maniobra ilegal o si implican que el vehículo quede en una posición no segura.

Avisos sobre instalación en el vehículo

- Cuando instales el dispositivo en un vehículo, no lo coloques de forma que obstaculice la visión de la carretera del conductor ① o interfiera con los controles de manejo del vehículo, como el volante, los pedales o las palancas de transmisión. No lo coloques de forma insegura en el salpicadero del vehículo ②. No sitúes el dispositivo delante de un airbag ni encima de éste ③.



- Puede que el soporte del parabrisas no se quede fijo en todas las situaciones. No coloques el soporte donde pueda suponer una distracción si se suelta. Mantén el parabrisas limpio para que el soporte permanezca fijo.

Avisos sobre navegación fuera de carretera

Si tu dispositivo Garmin tiene la opción de sugerir rutas fuera de carretera para distintas actividades al aire libre como, por ejemplo, ciclismo, excursionismo o actividades en vehículo todoterreno, sigue estas directrices para garantizar una navegación segura fuera de carretera.

- Utiliza siempre tu mejor criterio y haz uso del sentido común cuando tomes decisiones relacionadas con la navegación fuera de carretera. El dispositivo Garmin se ha diseñado únicamente con el fin de proporcionarte sugerencias para tu ruta. No es un sustituto de la atención y la preparación adecuada para las actividades al aire libre. No sigas las sugerencias de ruta si indican un trayecto ilegal o si implican que te encuentres en una posición no segura.
- Compara siempre atentamente la información que se muestra en el dispositivo con todas las fuentes de navegación disponibles, entre las que se incluyen las señales y condiciones de los senderos, las condiciones meteorológicas y otros factores que puedan afectar a la seguridad durante la navegación. Para tu seguridad, resuelve siempre cualquier discrepancia antes de continuar con la navegación y presta atención a las señales y a las condiciones existentes.
- Ten siempre en cuenta los efectos sobre el medioambiente y los riesgos inherentes de la actividad antes de embarcarte en actividades fuera de carretera. Especialmente, ten en cuenta el impacto que tienen en la seguridad de la actividad que realices, el tiempo y las condiciones de los senderos derivadas de las condiciones meteorológicas. Asegúrate de que dispones del equipo y los suministros apropiados para la actividad antes de navegar por rutas y senderos con los que no estés familiarizado.

AVISO

Si no se tiene en cuenta el siguiente aviso, podrían producirse lesiones personales o daños materiales, y la funcionalidad del dispositivo podría verse afectada negativamente.

Avisos sobre la batería

- No sumerjas el dispositivo o la batería en agua u otros líquidos.
- No dejes el dispositivo expuesto a fuentes de calor o en lugares con altas temperaturas, como pudiera ser un vehículo aparcado al sol. Para evitar la posibilidad de que se dañe, retira el dispositivo del vehículo o guárdalo para que no quede expuesto a la luz solar directa (por ejemplo, colócalo en la guantera).
- No manejes el dispositivo si la temperatura está fuera del intervalo indicado en la versión impresa del manual, incluido en la caja del producto.
- Cuando guardes el dispositivo durante un periodo de tiempo prolongado, consérvalo respetando el intervalo de temperatura que se indica en la versión impresa del manual, incluido en la caja del producto.
- No utilices ningún cable de datos o de alimentación que Garmin no haya aprobado o suministrado.
- Ponte en contacto con el servicio local de recogida de basura para desechar el dispositivo o la pila de forma que cumpla todas las leyes y normativas locales aplicables.

Aviso sobre el GPS

El dispositivo de navegación puede sufrir una degradación en el funcionamiento si se utiliza cerca de cualquier dispositivo que utilice una red de banda ancha terrestre que funcione con frecuencias próximas a las utilizadas por cualquier sistema global de navegación por satélite (GNSS), como el servicio de posicionamiento global (GPS). El uso de dichos dispositivos puede impedir la recepción de señales GNSS.

Programas medioambientales para el producto

Puedes consultar la información acerca del programa de reciclado de productos de Garmin y la directiva WEEE, RoHS y REACH, así como de otros programas de cumplimiento en www.garmin.com/aboutGarmin/environment.

Declaración de conformidad

Por la presente, Garmin declara que este producto cumple con los requisitos esenciales y otras disposiciones relevantes de la Directiva 1999/5/CE. Para ver la Declaración de conformidad completa, visita www.garmin.com/compliance.

Conformidad con COFETEL/IFETEL

La operación de este equipo está sujeta a las siguientes dos condiciones: (1) es posible que este equipo o dispositivo no cause interferencia perjudicial y (2) este equipo o dispositivo debe aceptar cualquier interferencia, incluyendo la que pueda causar su operación no deseada.

Acuerdo de licencia del software

AL UTILIZAR EL DISPOSITIVO, EL USUARIO SE COMPROMETE A RESPETAR LOS TÉRMINOS Y CONDICIONES DEL SIGUIENTE ACUERDO DE LICENCIA DEL SOFTWARE. EL USUARIO DEBERÁ LEER ESTE ACUERDO ATENTAMENTE.

Garmin Ltd. y sus subsidiarias ("Garmin") conceden al usuario una licencia limitada para utilizar el software incluido en este dispositivo (el "Software") en formato binario ejecutable durante el uso normal del producto. La titularidad, los derechos de propiedad y los derechos de propiedad intelectual del Software seguirán perteneciendo a Garmin y/o sus terceros proveedores.

El usuario reconoce que el Software es propiedad de Garmin y/o sus proveedores terceros, y que está protegido por las leyes de propiedad intelectual de Estados Unidos y tratados internacionales de copyright. También reconoce que la estructura, la organización y el código del Software, del que no se facilita el código fuente, son secretos comerciales valiosos de Garmin y/o sus terceros proveedores, y que el Software en su formato de código fuente es un secreto comercial valioso de Garmin y/o sus terceros proveedores. Por la presente, el usuario se compromete a no descompilar, desmontar, modificar, invertir el montaje, utilizar técnicas de ingeniería inversa o reducir a un formato legible para las personas el Software o cualquier parte de éste ni crear cualquier producto derivado a partir del Software. Asimismo, se compromete a no exportar ni reexportar el Software a ningún país que contravenga las leyes de control de las exportaciones de Estados Unidos o de cualquier otro país aplicable.

Información sobre datos de mapas

Garmin utiliza una serie de fuentes de datos privadas y gubernamentales. Prácticamente todas las fuentes de datos contienen algunos datos inexactos o incompletos. En algunos países, la información completa y precisa de mapas no está disponible o lo está a un precio muy elevado.

Garantía limitada

Los productos no relacionados con la aviación están garantizados frente a defectos de materiales o mano de obra durante un año a partir de la fecha de compra. En este periodo, Garmin puede, según su criterio, reparar o sustituir cualquier componente que no funcione correctamente. Estas reparaciones o sustituciones se realizarán sin coste alguno para el cliente en concepto de piezas o mano de obra, siempre y cuando el cliente se haga responsable de los gastos de envío. Esta garantía limitada no se aplica a: (i) los daños estéticos, tales como arañazos, marcas o abolladuras; (ii) las piezas consumibles, tales como las baterías, a no ser que el daño se haya producido por un defecto de los materiales o de la mano de obra; (iii) los daños provocados por accidentes, uso inadecuado, el agua, inundaciones, fuego, otras causas de fuerza mayor o causas externas; (iv) los daños provocados por reparaciones realizadas por un proveedor de servicio no autorizado por Garmin; (v) los daños ocurridos en productos que hayan sido modificados o alterados sin la autorización por escrito de Garmin; o (vi) los daños ocurridos en productos conectados a la fuente de alimentación y/o cables de datos no suministrados por Garmin. Además, Garmin se reserva el derecho a rechazar reclamaciones de garantía de productos o servicios obtenidos y/o utilizados en contra de las leyes de cualquier país. Este producto se ha diseñado solamente para proporcionar ayuda durante el viaje y no deberá utilizarse con ningún propósito que requiera el cálculo preciso de una dirección, distancia, ubicación o topografía. Garmin no garantiza la precisión ni la integridad de los datos de mapas.

Las reparaciones tienen una garantía de 90 días. Si la unidad enviada está cubierta por la garantía original, la nueva garantía es de 90 días o hasta el final del periodo de garantía original de un año, siendo aplicable el periodo de mayor duración.

Esta garantía limitada tampoco se aplica a, y Garmin no se hace responsable de, la degradación en el funcionamiento de cualquier producto de navegación de Garmin que derive de su uso cerca de cualquier dispositivo de mano u otro dispositivo que utilice una red de banda ancha terrestre que funcione con frecuencias próximas a las frecuencias utilizadas para cualquier sistema global de navegación por satélite (GNSS), como el servicio de posicionamiento global (GPS). El uso de dichos dispositivos puede impedir la recepción de señales GNSS.

HASTA EL LÍMITE MÁXIMO PERMITIDO POR LA LEY EN VIGOR, LAS GARANTÍAS Y RECURSOS EXPRESADOS EN ESTA GARANTÍA LIMITADA SON EXCLUSIVOS Y SUSTITUYEN A CUALESQUIERA OTRAS GARANTÍAS Y RECURSOS, A LAS QUE GARMIN RENUNCIA EXPRESAMENTE, YA SEAN EXPRESAS, IMPLÍCITAS, REGLAMENTARIAS O, POR EL CONTRARIO, INCLUIDAS, ENTRE OTRAS, CUALQUIER GARANTÍA IMPLÍCITA DE COMERCIABILIDAD O IDONEIDAD PARA UN FIN DETERMINADO, YA SEAN REGLAMENTARIAS O DE OTRO TIPO. ESTA GARANTÍA LIMITADA PROPORCIONA DERECHOS LEGALES ESPECÍFICOS AL USUARIO, QUIEN PODRÁ TENER OTROS DERECHOS LEGALES QUE PUEDEN VARIAR SEGÚN LA REGIÓN. SI NO SE PUEDE RENUNCIAR A LAS GARANTÍAS IMPLÍCITAS, DICHAS GARANTÍAS SE LÍMITAN A LA DURACIÓN DE ESTA GARANTÍA LIMITADA. EN ALGUNOS ESTADOS, NO SE PERMITEN LIMITACIONES DE DURACIÓN DE LAS GARANTÍAS IMPLÍCITAS, POR LO QUE ES POSIBLE QUE LA LIMITACIÓN ANTERIOR NO SE APLIQUE AL USUARIO.

EN CASO DE INCUMPLIMIENTO DE LA GARANTÍA GARMIN NO SE HARÁ RESPONSABLE BAJO NINGÚN CONCEPTO DE LOS DAÑOS IMPREVISTOS, ESPECIALES, INDIRECTOS O EMERGENTES, TANTO SI SON RESULTADO DE LA UTILIZACIÓN, MALA UTILIZACIÓN O DESCONOCIMIENTO DEL MANEJO DE ESTE PRODUCTO, COMO SI LO SON POR DEFECTOS EN ESTE. EN ALGUNOS ESTADOS, NO SE PERMITE LA EXCLUSIÓN DE DAÑOS IMPREVISTOS O EMERGENTES, POR LO QUE ES POSIBLE QUE LAS LIMITACIONES ANTES MENCIONADAS NO SEAN DE APLICACIÓN EN EL CASO DEL USUARIO.

Garmin se reserva, a su entera discreción, el derecho exclusivo de reparación o sustitución (por un producto nuevo o recién reparado) del dispositivo o del software del mismo, así como el reembolso completo del precio de compra. ESTE RECURSO SERÁ ÚNICO Y EXCLUSIVO EN CASO DE INCUMPLIMIENTO DE LA GARANTÍA.

Para obtener los servicios de garantía, ponte en contacto con el distribuidor local autorizado de Garmin o llama al departamento de asistencia de Garmin para obtener instrucciones para el envío y un número de seguimiento RMA. Embalado de forma segura el dispositivo e incluye una copia de la factura original (es necesaria como comprobante de compra para las reparaciones bajo garantía). Escribe claramente el número de seguimiento en el exterior del paquete. Envía el dispositivo con los gastos de envío prepagados a la estación de servicio de garantía de Garmin que se te ha indicado. Visita www.garmin.com/support para obtener más información sobre cómo ponerte en contacto con el departamento de asistencia de Garmin para obtener el servicio de garantía. Si compraste el producto en Estados Unidos, también puedes llamar al 1-800-800-1020.

Compras en subastas en línea: los productos que se adquieren a través de subastas en línea no pueden formar parte de los descuentos u otras ofertas especiales de la cobertura de la garantía de Garmin. No se aceptan las confirmaciones de subasta en línea como comprobante de garantía. Para recibir asistencia dentro del periodo de garantía, se necesita el original o una copia de la factura del establecimiento de compra original. Garmin no sustituirá componentes que falten de cualquier caja que se compre a través de una subasta en línea.

Ventas internacionales: según el país, los distribuidores internacionales pueden ofrecer una garantía por separado para los dispositivos adquiridos fuera de Estados Unidos. Si corresponde, los distribuidores locales de cada país ofrecen esta garantía y son estos distribuidores los que proporcionan un servicio local para el dispositivo. Las garantías del distribuidor son válidas solamente en el área de distribución proyectada. Los dispositivos comprados en Estados Unidos o Canadá deben devolverse al centro de reparaciones autorizado por Garmin en el Reino Unido, Estados Unidos, Canadá o Taiwán para su reparación.

Informações importantes sobre segurança e o produto

⚠ ATENÇÃO

Não seguir estes avisos pode resultar em acidente ou colisão, resultando em morte ou ferimentos graves.

Exigências de uso

- Mensagens, rastreamento e funções SOS exigem uma assinatura ativa de satélite. Sempre teste seu dispositivo antes de usá-lo em ambientes externos.
- Verifique se você está em uma área aberta com visão clara do céu ao usar mensagens, rastreamento e funções SOS do dispositivo, pois esses recursos exigem acesso ao satélite para operar corretamente.

Avisos sobre a bateria

Pode ser utilizada neste dispositivo uma bateria de íon de lítio. O dispositivo utiliza uma bateria interna e não substitível pelo usuário para diversas finalidades, como o relógio em tempo real. Em caso de descumprimento destas instruções, a vida útil das baterias poderá diminuir, ou estas poderão apresentar o risco de danificar o dispositivo, de incêndios, queimaduras químicas, vazamento de eletrólito e/ou ferimentos.

- Não desmonte, modifique, monte novamente, perfure nem danifique o dispositivo ou as baterias.
- Não remova nem tente remover a bateria não substitível pelo usuário.
- Não exponha o dispositivo ou as baterias a fogo, explosão ou outros elementos nocivos.
- Não o coloque em ambientes de alta temperatura, tais como secadora de roupas.

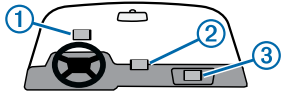
Avisos de navegação em ruas

Caso seu dispositivo Garmin aceite mapas de ruas e sugira rotas que passem por estradas, siga estas diretrizes para garantir uma navegação segura na estrada.

- Sempre use o bom senso e dirija o veículo com segurança. Não se distraia com o dispositivo durante a condução, e esteja sempre consciente das condições de condução. Reduza ao mínimo o tempo gasto olhando a tela do dispositivo enquanto dirige.
- Durante a condução, não insira destinos, mude as definições ou acesse as funções que exijam a utilização prolongada dos comandos do dispositivo. Pare o carro de forma segura e legal antes de tentar essas operações.
- Ao navegar, compare cuidadosamente as informações exibidas na tela com todas as fontes de navegação disponíveis, incluindo sinalização de trânsito, fechamentos de estrada, condições rodoviárias, congestionamentos, condições climáticas e outros fatores que possam afetar a segurança enquanto estiver dirigindo. Por razões de segurança, esclareça todas as discrepâncias antes de continuar a navegação e respeite a sinalização e as condições.
- O dispositivo foi desenvolvido para oferecer sugestões de rota. Ele não substitui a atenção e bom senso do condutor. Não siga as sugestões de rota se estas sugerirem manobras ilegais ou colocarem o veículo em uma situação de perigo.

Avisos de instalação no veículo

- Ao instalar o dispositivo em um veículo, coloque o dispositivo em um local que não obstrua a visão do condutor da estrada ① nem interfira nos controles do veículo, como o volante, pedais ou alavancas de transmissão. Não coloque o dispositivo no painel de instrumentos ② do veículo sem a devida fixação. Não coloque o dispositivo na frente ou sobre o airbag ③.



- O suporte do para-brisas pode não se manter fixo ao para-brisas em determinadas circunstâncias. Não coloque o suporte em um local onde possa distral-lo caso ele se solte. Mantenha o para-brisas limpo para garantir que o suporte se mantenha fixo no local.

Avisos de navegação fora da estrada

Se seu dispositivo Garmin for capaz de sugerir rotas fora da estrada para diversas atividades ao ar livre, como passeios de bicicleta, caminhadas e de quadriciclo, siga estas diretrizes para garantir uma navegação segura fora da estrada.

- Tenha sempre consciência e recorra ao senso comum ao tomar decisões de navegação fora da estrada. O dispositivo Garmin foi desenvolvido para somente oferecer sugestões de rota. Este não substitui a atenção e preparação adequada para as atividades ao ar livre. Não siga as sugestões de rota se estas sugerirem um percurso ilegal ou se o colocarem numa situação perigosa.
- Compare sempre atentamente a informação apresentada no dispositivo com todas as fontes de navegação disponíveis, incluindo a sinalização e condições dos trilhos, as condições meteorológicas e outros fatores que possam afetar a segurança da navegação. Por razões de segurança, esclareça todas as discrepâncias antes de continuar a navegação e respeite a sinalização e as condições.
- Esteja sempre atento aos efeitos do ambiente e aos riscos inerentes da atividade antes de fazer atividades fora da estrada. Tenha especial atenção ao impacto que o tempo e as condições dos trilhos relacionadas com o tempo podem ter na segurança da atividade. Certifique-se de que possui o equipamento e acessórios adequados para a atividade antes de navegar em caminhos e trilhas desconhecidos.

AVISO

O desrespeito a este aviso pode resultar em danos pessoais ou da propriedade, ou afetar negativamente a funcionalidade do dispositivo.

Avisos da bateria

- Não mergulhe o dispositivo ou baterias em água ou outros líquidos.
- Não deixe o dispositivo exposto a uma fonte de calor ou num local sujeito a temperaturas elevadas, por exemplo, ao sol num veículo abandonado. Para reduzir a possibilidade de danos, retire o dispositivo do veículo ou guarde-o num local afastado da exposição solar, tal como o porta-luvas.
- Não opere o dispositivo fora do intervalo de temperatura especificado no manual impresso incluído na embalagem do produto.
- Ao guardar o dispositivo durante um longo período de tempo, guarde-o dentro do intervalo de temperatura especificado no manual impresso incluído na embalagem do produto.
- Não utilize cabo de alimentação e/ou de dados que não seja aprovado ou fornecido pela Garmin.
- Entre em contato com seu departamento de tratamento de resíduos local para eliminar corretamente o dispositivo/baterias de acordo com as leis e os regulamentos locais vigentes.

Aviso do GPS

O dispositivo de navegação pode ter o desempenho degradado se você usá-lo próximo a qualquer dispositivo que use uma rede de banda larga terrestre funcionando próximo às frequências usadas por quaisquer Dados de posição do sistema de navegação global via satélite (GNSS), como o Global Positioning Service (GPS). O uso dos referidos dispositivos podem prejudicar a recepção de sinais de GNSS.

Programas Ambientais do Produto

Informações sobre o programa de reciclagem de produtos da Garmin, sobre WEEE, RoHS, REACH e outros programas de conformidade podem ser consultadas em www.garmin.com/aboutGarmin/environment.

Declaração de Conformidade

Por meio da presente, a Garmin declara que este produto está em conformidade com os requisitos essenciais e outras provisões relevantes da Diretiva 1999/5/EC. Para conferir a Declaração de Conformidade completa, acesse www.garmin.com/compliance.

Informações de Radiocomunicação

Este equipamento opera em caráter secundário, isto é, não tem direito a proteção contra interferência prejudicial, mesmo de estações do mesmo tipo, e não pode causar interferência a sistemas operando em caráter primário.

Informações Sobre os Dados do Mapa

A Garmin recorre a uma combinação de fontes de dados privadas e governamentais. Praticamente todas as fontes de dados contêm alguns dados imprecisos ou incompletos. Em alguns países, informações de mapa completas e precisas não estão disponíveis ou são extremamente caras.

Garantia limitada

Os produtos não relacionados à aviação têm garantia de ausência de defeitos de material e fabricação por um ano a partir da data da compra. Durante este período, a Garmin reparará ou substituirá, exclusivamente a seu próprio critério, os componentes que não apresentarem o desempenho normal esperado. Tal reparo ou substituição será feito sem custo para o cliente com relação a peças ou trabalho, desde que o cliente se responsabilize por qualquer custo de transporte. Esta Garantia

Limitada não se aplica a: (i) danos externos, tais como riscos, cortes e amassados; (ii) peças consumíveis, tais como pilhas, salvo se os danos no produto forem resultado de um defeito de materiais ou de fabrico; (iii) danos resultantes de acidentes, uso excessivo ou incorreto, água, inundações, incêndios ou outras causas naturais ou externas; (iv) danos causados por reparações realizadas por qualquer pessoa que não um fornecedor de serviços autorizado da Garmin; (v) danos em qualquer produto que tenha sido sujeito a modificações ou alterações sem a autorização da Garmin por escrito; ou (vi) danos em qualquer produto que tenha sido ligado a cabos de alimentação/dados não fornecidos pela Garmin. Além disso, a Garmin reserva-se o direito de recusar serviços de garantia de produtos ou reparações obtidos e/ou utilizados em transgressão das leis de qualquer país. Este produto é para ser usado apenas como auxílio em viagens e não deve ser usado para qualquer propósito que necessite de precisão de medida ou direção, distância, localização ou topografia. A Garmin não oferece quaisquer garantias quanto à exatidão ou precisão dos dados do mapa.

Os reparos têm uma garantia de 90 dias. Se a unidade enviada ainda estiver coberta pela garantia original, a nova garantia será de 90 dias ou até ao final da garantia original de 1 ano, dependendo de qual tiver uma duração maior.

Esta Garantia Limitada também não se aplica a, e a Garmin não é responsável por, qualquer degradação no desempenho de qualquer produto de navegação Garmin resultando do uso próximo a qualquer dispositivo portátil ou outro que utilize uma rede de banda larga terrestre funcionando em frequências que são próximas às frequências usadas por quaisquer Dados de posição do sistema de navegação global via satélite (GNSS), como o Global Positioning Service (GPS). O uso dos referidos dispositivos podem prejudicar a recepção de sinais de GNSS.

ATÉ O LIMITE MÁXIMO PERMITIDO PELA LEI APLICÁVEL, AS GARANTIAS OS RECURSOS CONTIDOS NESTA GARANTIA LIMITADA SÃO EXCLUSIVOS E SUBSTITUEM QUALQUER OUTRA GARANTIA, E A Garmin RENUNCIA EXPRESSAMENTE, TODAS AS OUTRAS GARANTIAS E RECURSOS, EXPRESSOS OU IMPLÍCITOS, ESTATUTÁRIOS OU, DE OUTRA MANEIRA, INCLUINDO, MAS SEM LIMITAÇÃO, QUALQUER OUTRA GARANTIA IMPLÍCITA DE COMERCIALIZAÇÃO OU ADEQUAÇÃO PARA UM DETERMINADO FIM, ESTATUTÁRIO OU DE OUTRA MANEIRA. ESTA GARANTIA LIMITADA LHE CONCEDE DIREITOS LEGAIS ESPECÍFICOS, E, TAMBÉM, OUTROS DIREITOS LEGAIS QUE PODEM VARIAR DE ACORDO COM O ESTADO. SE AS GARANTIAS IMPLÍCITAS NÃO PUDEREM SER RENUNCIADAS, AS REFERIDAS GARANTIAS SÃO LIMITADAS DURANTE O PERÍODO DE DURAÇÃO DESTA GARANTIA LIMITADA. ALGUNS ESTADOS NÃO PERMITEM LIMITAÇÕES SOBRE QUANTO DURA UMA GARANTIA IMPLÍCITA, PORTANTO, AS RESTRIÇÕES ACIMA PODEM NÃO SE APLICAR A VOCÊ. SOB NENHUMA CIRCUNSTÂNCIA, A Garmin NÃO SERÁ RESPONSÁVEL, MEDIANTE SOLICITAÇÃO DE VIOLAÇÃO DE GARANTIA, POR DANOS INCIDENTAIS, ESPECIAIS, INDIRETOS OU CONSEQUENTES, CAUSADOS PELA UTILIZAÇÃO, MÁ UTILIZAÇÃO OU INCAPACIDADE DE UTILIZAR ESTE PRODUTO OU POR DEFEITOS NO MESMO. ALGUNS ESTADOS NÃO PERMITEM A EXCLUSÃO DE INDENIZAÇÕES INCIDENTAIS OU CONSEQUENCIAIS, PORTANTO, AS RESTRIÇÕES ACIMA PODEM NÃO SE APLICAR A VOCÊ.

A Garmin reserva-se o direito exclusivo de reparar ou substituir (por um produto de substituição novo ou renovado) o dispositivo ou software ou oferecer um reembolso total do preço de compra a seu exclusivo critério. TAL RECURSO CONSTITUIRÁ SEU ÚNICO E EXCLUSIVO RECURSO PARA QUALQUER VIOLAÇÃO DE GARANTIA.

Para obter serviços ao abrigo da garantia, contate seu representante autorizado Garmin ou ligue para a Assistência ao Produto Garmin e obtenha instruções de envio e um número de controle RMA.

Embale cuidadosamente o produto e uma cópia da nota original de venda, que é necessária como prova de compra para reparos de garantia. Escreva o número de rastreamento de forma bem clara e legível na parte externa do pacote. Envie o dispositivo, com frete pago, à estação de serviço de garantia Garmin fornecida a você. Acesse www.garmin.com/support para obter mais informações sobre como entrar em contato com o suporte ao produto da Garmin para serviço de garantia. Se você comprou seu dispositivo nos Estados Unidos, também pode ligar para 1-800-800-1020.

Compras em leilões online: os produtos comprados em leilões online não são passíveis de abate ou outra oferta especial da cobertura de garantia da Garmin. Confirmações de compra em leilões on-line não são aceitas para verificação da garantia. Para obter o serviço de garantia, é necessária a nota de venda original, ou uma cópia, do distribuidor original. A Garmin não substitui componentes em falta de qualquer pacote adquirido através de leilões online.

Compras Internacionais: dependendo do país, uma garantia separada deve ser oferecida por distribuidores internacionais para dispositivos adquiridos fora dos Estados Unidos. Se aplicável, essa garantia pode ser providenciada pelo distribuidor local no país, e esse distribuidor oferecerá manutenção local para seu dispositivo. As garantias do distribuidor são válidas apenas na área de distribuição pretendida. Os dispositivos adquiridos nos Estados Unidos ou Canadá deverão ser devolvidos ao centro de serviço Garmin no Reino Unido, Estados Unidos, Canadá ou Taiwan para manutenção.

Belangrijke veiligheids- en productinformatie

⚠ WAARSCHUWING

Als u de volgende waarschuwingen negeert, kan dit leiden tot een ongeval of aanrijding, wat de dood of ernstig letsel tot gevolg kan hebben.

Veren voor gebruik

- De functies berichten, tracking en SOS hebben een actief satellietabonnement nodig om te werken. Test uw toestel altijd voordat u het buiten gebruikt.
- Zorg ervoor dat u vrij zicht op de lucht hebt als u de functies berichten, tracking en SOS op het toestel wilt gebruiken, aangezien deze functies toegang nodig hebben tot de satelliet om goed te werken.

Batterijwaarschuwingen

U kunt een lithium-ionbatterij gebruiken in dit toestel. Het toestel maakt gebruik van een interne, niet door de gebruiker te vervangen batterij voor diverse doeleinden, zoals de real-time klok. Het niet opvolgen van deze richtlijnen kan tot gevolg hebben dat de levensduur van de batterij wordt verkort, of dat het risico ontstaat van schade aan het toestel, brand, chemische ontbranding, elektrolytische lekkage en/of letsel.

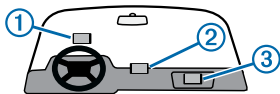
- Haal het toestel of de batterijen niet uit elkaar, pas het toestel of de batterijen niet aan, prik er geen gaten in en beschadig het toestel of de batterijen niet.
- Verwijder de niet door de gebruiker te vervangen batterij niet en probeer dit ook niet.
- Stel het toestel niet bloot aan vuur, explosies of andere gevaren.
- Plaats het toestel niet in omgevingen met hoge temperaturen, zoals een wasdroger.

Waarschuwingen voor navigatie op de weg

- Als uw Garmin toestel wegenkaarten accepteert en routes voorstelt waarbij wegen worden gevolgd, volgt u deze richtlijnen voor een veilige navigatie op de weg.
- Houd rekening met mogelijke gevaren en bedien het voertuig op een veilige manier. Zorg dat u tijdens het rijden niet door het toestel wordt afgeleid en blijf u volledig bewust van alle rijomstandigheden. Kijk tijdens het rijden niet te lang op het scherm van het toestel.
 - Voer tijdens het rijden geen bestemmingen in, wijzig geen instellingen en maak geen gebruik van functies waarvoor u het toestel wat langer nodig hebt. Stop op een veilige en toegestane manier voordat u overgaat tot dit soort handelingen.
 - Vergelijk tijdens het navigeren de informatie die wordt weergegeven op het scherm met alle beschikbare navigatiebronnen, waaronder verkeersborden, afgesloten wegen, wegomstandigheden, files en stremmingen, weersomstandigheden en andere factoren die de veiligheid tijdens het rijden in gevaar kunnen brengen. Los uit veiligheidsoverwegingen eventuele onduidelijkheden in de navigatie altijd op voordat u uw route hervat en houd rekening met borden en omstandigheden onderweg.
 - Het toestel is ontworpen om aanwijzingen te geven over te volgen routes. Het toestel is geen vervanging voor aandachtig rijden. Houd altijd rekening met onverwacht gevaar. Volg geen routevoorstellen als deze een niet-toegestane manoeuvre inhouden of het voertuig in een onveilige situatie brengen.

Waarschuwingen over de installatie in het voertuig

- Bevestig het toestel bij installatie in een voertuig zodanig dat het zicht van de bestuurder op de weg ① niet wordt belemmerd en de bediening van het voertuig middels bijvoorbeeld het stuurwiel, de pedalen of de versnellingspook, niet wordt gehinderd. Plaats het toestel niet los op het dashboard van het voertuig ②. Plaats het toestel niet voor of op een airbag ③.



- De montage van de steun aan de voorruit is mogelijk niet onder alle omstandigheden definitief. Bevestig de steun niet op een plek waar deze een afleiding vormt als deze losraakt. Houd de voorruit schoon om ervoor te zorgen dat de steun goed op de voorruit bevestigd blijft.

Waarschuwingen voor offroadnavigatie

- Als uw Garmin toestel offroadroutes voorstelt voor diverse buitenactiviteiten, zoals fietsen, wandelen en terreinvoertuigen, volgt u deze richtlijnen voor een veilige offroadnavigatie.
- Houd altijd rekening met mogelijke gevaren en gebruik uw gezonde verstand als u beslissingen met betrekking tot offroadnavigatie neemt. Het Garmin toestel is ontworpen om alleen aanwijzingen over te volgen routes te geven. Het toestel is geen vervanging voor oplettendheid en een goede voorbereiding op outdooractiviteiten. Volg de routesuggesties niet als deze een niet-toegestane koers voorstellen of u in een onveilige situatie brengen.
 - Vergelijk de informatie die op het scherm wordt weergegeven altijd met alle beschikbare navigatiebronnen, waaronder borden, terreinomstandigheden, weersomstandigheden en andere factoren die de veiligheid tijdens het navigeren in gevaar kunnen brengen. Los uit veiligheidsoverwegingen eventuele onduidelijkheden in de navigatie altijd op voordat u uw route hervat en houd rekening met borden en omstandigheden onderweg.
 - Houd altijd rekening met de invloed van de omgeving en de bij de activiteit te verwachten gevaren alvorens activiteiten te ondernemen. Let met name op de invloed van het weer en de weersomstandigheden op de veiligheid van uw activiteit. Zorg ervoor dat u de juiste uitrusting en benodigheden voor uw activiteit hebt alvorens over onbekende routes en paden te navigeren.

LET OP

Het negeren van de volgende kennisgeving kan leiden tot persoonlijke of materiële schade of nadelige gevolgen voor de functionaliteit van het toestel.

Informatie over batterijen

- Dompel het toestel of batterijen niet onder in water of een andere vloeistof.
- Stel het toestel niet bloot aan warmtebronnen of situaties met hoge temperaturen, zoals direct zonlicht in afgesloten voertuigen. Ter voorkoming van beschadigingen raden we u aan het toestel uit het voertuig te verwijderen en niet in direct zonlicht te plaatsen, maar bijvoorbeeld in het handschoenenkastje.
- Gebruik het toestel alleen binnen het temperatuurbereik dat is vermeld in de handleiding in de productverpakking.
- Als u het toestel gedurende langere tijd wilt opbergen, neem dan het temperatuurbereik in acht dat is vermeld in de handleiding in de productverpakking.
- Gebruik geen voedingskabel en/of gegevenskabel die niet is goedgekeurd of meegeleverd door Garmin.
- Neem volgens de plaatselijke regelgeving contact op met de afvalverwerker om het toestel/batterijen af te danken.

Kennisgeving over GPS

Het navigatietoestel presteert mogelijk minder goed als u het gebruikt in de buurt van een toestel dat gebruikmaakt van een Terrestrial Broadband Network dat werkt op frequenties die dichtbij de frequenties liggen die door een Global Navigation Satellite System (GNSS), zoals de Global Positioning Service (GPS), worden gebruikt. Het gebruik van dergelijke toestellen kan de ontvangst van GNSS-signalen verstoren.

Productmilieuprogramma's

Informatie over het hergebruikprogramma van Garmin en informatie over naleving van WEEE, RoHS, REACH en andere programma's vindt u op www.garmin.com/aboutGarmin/environment.

Conformiteitsverklaring

Hierbij verklaart Garmin dat dit product voldoet aan de basiseisen en overige relevante bepalingen van richtlijn 1999/5/EG. De volledige conformiteitsverklaring kunt u lezen op www.garmin.com/compliance.

Informatie over de kaartgegevens

Garmin gebruikt deels gegevensbronnen van de overheid en deels particuliere gegevensbronnen. Vrijwel alle gegevensbronnen bevatten een bepaalde mate van onnauwkeurigheid. In sommige landen zijn volledige en nauwkeurige kaartgegevens niet beschikbaar of onbetaalbaar.

Beperkte garantie

Producten die niet voor de luchtvaart zijn bestemd, zijn gegarandeerd vrij van defecten in materiaal en techniek gedurende één jaar na de aankoopdatum. Binnen deze periode zal Garmin alle onderdelen waarvan een normaal gebruik niet mogelijk is, naar eigen keuze repareren of vervangen. Voor dergelijke reparaties of vervangingen zullen aan de klant geen kosten worden gefactureerd voor onderdelen of arbeid, op voorwaarde dat de klant verantwoordelijk blijft voor eventuele transportkosten. Deze Beperkte garantie is niet van toepassing op: (i) Cosmetische schade, zoals krassen, slijden en deuken; (ii) verbruiksgoederen, zoals batterijen, tenzij productschade het gevolg is van defect materiaal

of ondeugdelijk vakmanschap; (iii) schade als gevolg van ongelukken, misbruik, verkeerd gebruik, water, overstroming, brand of andere natuurrampen of externe oorzaken; (iv) schade als gevolg van onderhoud uitgevoerd door personen die niet door Garmin bevoegd zijn verklaard tot het uitvoeren van onderhoud; (v) schade aan een product dat is veranderd zonder de schriftelijke toestemming van Garmin; of (vi) schade aan een product dat is aangesloten op voeding en/of gegevenskabels die niet door Garmin zijn meegeleverd. Bovendien behoudt Garmin zich het recht voor garantieclaims af te wijzen voor producten of diensten die zijn verkregen en/of gebruikt in strijd met de wetten van een land. Dit product is uitsluitend bestemd voor gebruik als hulp bij het reizen en mag niet worden gebruikt voor doeleinden waarbij precieze metingen van richting, afstand, locatie of topografie vereist zijn. Garmin geeft geen enkele garantie op de nauwkeurigheid of volledigheid van de kaartgegevens.

Er is 90 dagen garantie op reparaties. Als het toestel ter reparatie wordt opgestuurd tijdens de originele garantietermijn, duurt de nieuwe garantietermijn 90 dagen of tot het einde van de originele garantietermijn van 1 jaar, naargelang welke periode het langst duurt.

Deze Beperkte garantie is eveneens niet van toepassing op, en Garmin is niet aansprakelijk wegens, verslechtering van de prestaties van een Garmin navigatieproduct als gevolg van het gebruik ervan in de buurt van een handset of ander toestel dat gebruikmaakt van een Terrestrial Broadband Network dat werkt op frequenties die dicht bij de frequenties liggen die door een Global Navigation Satellite System (GNSS), zoals de Global Positioning Service (GPS), worden gebruikt. Het gebruik van dergelijke toestellen kan de ontvangst van GNSS-signalen verstoren.

VOOR ZOVER TOEGESTAAN VOLGENS TOEPASSELIJK RECHT, ZIJN DE HIERIN VERTAVTE GARANTIES EN VERHAALSMOGELIJKHEDEN EXCLUSIEF EN TREDEN DEZE IN DE PLAATS VAN ALLE OVERIGE GARANTIES EN VERHAALSMOGELIJKHEDEN, EXPLICIET, IMPLICIET, WETTELIJK OF ANDERSZINS, EN WIJST Garmin DERGELIJKE OVERIGE GARANTIES EN VERHAALSMOGELIJKHEDEN UITDRUKKELIJK AF, MET INBEGRIJF VAN, DOCH NIET BEPERKT TOT, IMPLICIETE GARANTIES VAN VERKOOPBAARHEID OF GESCHIKTHEID VOOR EEN BEPAALD DOEL, WETTELIJK VERHAALSRECHT OF ANDERSZINS. DEZE BEPERKTE GARANTIE VERLEENT U SPECIEFKE WETTELIJKE RECHTEN EN U HEBT MOGELIJK ANDERE WETTELIJKE RECHTEN DIE VAN STAAT TOT STAAT KUNNEN VERSCHILLEN. ALS IMPLICIETE GARANTIES NIET KUNNEN WORDEN AFGEWEEZEN, ZIJN DERGELIJKE GARANTIES WAT BETREFT DUUR BEPERKT TOT DE DUUR VAN DEZE BEPERKTE GARANTIE. IN SOMMIGE STATEN IS BEPERKING VAN DE DUUR VAN EEN IMPLICIETE GARANTIE NIET TOEGESTAAN, ZODAT DE BOVENGENOEMDE BEPERKING OP U MOGELIJK NIET VAN TOEPASSING IS. IN GEEN ENKEL GEVAL ZAL Garmin IN EEN VORDERING WEGENS INBREUK OP DE GARANTIE AANSPRAKELIJK ZIJN VOOR ENIGE INCIDENTELE, SPECIALE, INDIRECTE OF GEVOLGSCHADE, OF DEZE NU HET RESULTAAT IS VAN HET GEBRUIK, MISBRUIK OF ONVERMOGEN OM DIT PRODUCT TE GEBRUIKEN, OF VAN EEN DEFECT VAN HET PRODUCT. IN BEPAALDE STATEN IS DE UITSLUITING VAN INCIDENTELE OF GEVOLGSCHADE NIET TOEGESTAAN. DE BOVENSTAANDE BEPERKINGEN ZIJN MOGELIJK NIET OP U VAN TOEPASSING.

Garmin behoudt het exclusieve recht om naar eigen keuze het toestel of de software te repareren, of vervangen (door een nieuw of gereviseerd vervangend product) of een volledige teruggave van de aankoopprijs te bieden. EEN DERGELIJKE VERHAALSMOGELIJKHEID ZAL UW ENIGE EXCLUSIEVE VERHAALSMOGELIJKHEID ZIJN INDIEN DE GARANTIE NIET WORDT GERESPECTEERD.

Neem contact op met een gecertificeerde Garmin dealer voor garantieservices, of neem telefonisch contact op met Garmin Productondersteuning voor verzendinstructies en een RMA-trackingnummer. Verpak het toestel deugdelijk en voeg een kopie van de oorspronkelijke verkoopnota bij als aankoopbewijs voor reparaties die onder de garantie vallen. Vermeld het trackingnummer duidelijk op de buitenkant van de verpakking. Verzend het toestel naar het opgegeven garantieservicecentrum van Garmin. De vrachtkosten moeten vooruit zijn betaald. Ga naar www.garmin.com/support voor meer informatie over contact opnemen met de Garmin Product Support voor garantieservice. Wanneer u uw toestel in de Verenigde Staten hebt aangeschaft, kunt u ook bellen naar 1-800-800-1020.

Aankopen via onlineveilingen: Producten die zijn aangekocht via onlineveilingen komen volgens de garantie niet in aanmerking voor kortingen en andere aanbiedingen van Garmin. Aankoopbevestigingen van onlineveilingen worden niet geaccepteerd als garantiebewijs. Om gebruik te kunnen maken van de garantieservice, is de oorspronkelijke of een kopie van de aankoopnota vereist van de winkel waar u het systeem hebt gekocht. Garmin vervangt geen onderdelen van pakketten die zijn aangeschaft via een onlineveiling.

Internationale aankopen: Distributeurs buiten de Verenigde Staten verstrekken mogelijk een aparte garantie voor toestellen die buiten de Verenigde Staten zijn aangeschaft. Dit kan per land verschillen. Indien van toepassing wordt deze garantie verstrekt door de lokale binnenlandse distributeur die ook lokaal service voor het toestel verleent. Garanties door distributeurs zijn alleen geldig in het gebied waarvoor de distributie is bedoeld. Toestellen die zijn gekocht in de Verenigde Staten of Canada moeten voor service worden geretourneerd naar het servicekantoor van Garmin in het Verenigd Koninkrijk, de Verenigde Staten, Canada of Taiwan.

Vigtige produkt- og sikkerhedsinformationer

⚠ ADVARSEL

Hvis de følgende advarsler ignoreres, kan det resultere i ulykker eller alvorligt med dødelige personskader til følge.

Betingelser for brug

- Beskeder, sporing og SOS-funktion kræver et aktivt satellitabonnement. Test altid din enhed, før du bruger den udendørs.
- Sørg for, at du har frit udsyn til himlen, når du bruger funktionerne til beskeder, sporing og SOS på enheden, da disse funktioner kræver adgang til satellitter for at fungere korrekt.

Batteriadvarsler

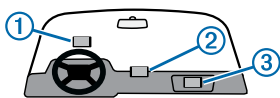
- Der kan bruges et litiumionbatteri i denne enhed. Enheden anvender et indbygget batteri, der ikke kan udskiftes af brugeren, til forskellige formål som f.eks. realtidssuret.
- Hvis disse retningslinjer ikke overholdes, kan batterierne få en kortere levetid eller forårsage beskadigelse af enheden, brand, kemisk forbrænding, elektrolytlækage og/eller personskade.
- Du må ikke adskille, ændre, modificere, punktere eller beskadige enheden eller batterierne.
- Du må ikke fjerne eller forsøge at fjerne batteriet, der ikke kan udskiftes af brugeren.
- Du må ikke udsætte enheden eller batterierne for lid, eksplosioner eller andre former for fare.
- Må ikke anbringes på steder med høj temperatur, som f.eks. en tørretumbler.

Advarsler i forbindelse med navigation på veje

- Hvis din Garmin enhed accepterer gadekort og foreslår ruter, der følger veje, skal du følge disse retningslinjer for at få en sikker navigation på vejen.
- Brug altid din egen dømmekraft til at betjene køretøjet på en sikker måde. Lad dig ikke distrahere af enheden under kørslen, og vær altid opmærksom på kørselsforholdene. Minimer den tid, der går med at se på enhedens skærm under kørsel.
- Du bør ikke indtaste destinationer, ændre indstillinger eller anvende funktioner, som kræver, at du bruger enhedens betjeningsknapper i længere tid, mens du kører. Træk ind til siden, før du udfører sådanne handlinger.
- Når du bruger enheden, bør du omhyggeligt sammenholde angivelserne fra enheden med alle tilgængelige navigationskilder, bl.a. vejskilte, vejspærringer, vejforhold, kødannelse, vejforhold og andre faktorer, der kan påvirke sikkerheden under kørslen. Af sikkerhedsmæssige grunde skal du altid finde en løsning på eventuelle uoverensstemmelser, før du fortsætter navigationen, og rette dig efter skilte og forhold.
- Enheden er designet til at komme med forslag til ruter. Den skal ikke fungere som erstatning for opmærksomhed og god dømmekraft fra førerens side. Undgå at følge forslag til ruter, hvis de foreslår en ulovlig manøvre, eller hvis de placerer køretøjet i en usikker situation.

Advarsler i forbindelse med installation i køretøjet

- Når enheden installeres i et køretøj, skal den placeres, så den ikke blokerer førerens udsyn ① eller påvirker køretøjets øvrige betjeningsudstyr, f.eks. rat, pedaler eller gearstang. Placer den ikke løst på køretøjets instrumentbræt ②. Placer ikke enheden foran eller over en airbag ③.



- Monteringen til foruden bliver muligvis ikke siddende under alle forhold. Undgå at placere monteringen, hvor den kan virke distraherende, hvis den falder af. Hold din forreste ren for at sikre, at monteringen bliver siddende.

Advarsler i forbindelse med off-road navigation

- Hvis din Garmin enhed kan foreslå off-road ruter til forskellige udendørsaktiviteter, f.eks. cykling, vandring og kørsel med ATV-køretøjer, skal du følge disse retningslinjer for at få en sikker off-road navigation.
- Brug altid din egen dømmekraft, og vær fornuftig, når du træffer beslutninger om off-road navigation. Garmin enheden er kun designet til at komme med forslag til ruter. Det er ikke en erstatning for opmærksomhed og ordentlig forberedelse i forbindelse med udendørsaktiviteter. Følg ikke ruteforslag, hvis de foreslår en ulovlig handling eller bringer dig i en usikker situation.
- Du skal altid sammenholde informationer, der vises på enheden, med alle tilgængelige navigationskilder, bl.a. oplysninger fra skilte om stier, rutens tilstand, vejforhold og andre faktorer, der kan påvirke sikkerheden under navigationen. Af sikkerhedsmæssige grunde skal du altid finde en løsning på eventuelle uoverensstemmelser, før du fortsætter navigationen, og rette dig efter skilte og forhold.
- Du skal altid være opmærksom på omgivelsernes beskaffenhed og aktivitetens risikoelementer, før du påbegynder off-road aktiviteter. Vær særligt opmærksom på den indvirkning vejret og vejrelaterede ruterforhold kan have på aktivitetens sikkerhed. Sørg for, at du har det korrekte udstyr og forsyninger til aktiviteten, før du navigerer på stier og ruter, du ikke har kendskab til.

BEMÆRK

Hvis den følgende advarsel ignoreres, kan det resultere i personskade eller materielskade, eller det kan forringe enhedens funktionsdygtighed.

Batterimeddelelse

- Du må ikke nedsænke enheden eller batterierne i vand eller nogen form for væske.
- Efterlad ikke enheden udsat for en varmekilde eller på et sted med høj temperatur, som f.eks. i solen i et uovervåget køretøj. Du kan undgå at beskadige enheden ved at fjerne den fra køretøjet eller opbevare den uden for direkte sollys, f.eks. i handskerummet.
- Brug ikke enheden uden for de temperaturområder, der er angivet i den trykte brugervejledning i produktets emballage.
- Ved opbevaring af enheden i en længere periode skal den opbevares inden for de temperaturområder, der er angivet i den trykte brugervejledning i produktets emballage.
- Brug ikke strøm- og/eller datakabler, der ikke er godkendt af eller leveres af Garmin.
- Kontakt din lokale genbrugsstation for at få oplysninger om korrekt bortskaffelse af enheden/batteriet i overensstemmelse med gældende love og regulativer.

GPS-meddelelse

Navigationsenhedens performance kan forringes, hvis du bruger den i nærheden af en enhed, der anvender et terrestrisk bredbåndnetværk, som opererer i nærheden af de frekvenser, der anvendes af et GNSS-system (Global Navigation Satellite System), for eksempel GPS-tjenesten (Global Positioning Service). Brug af sådanne enheder kan forringe modtagelsen af GNSS-signaler.

Miljøvenlige produktprogrammer

Oplysninger om Garmin produktgenanvendelsesprogrammet og WEEE, RoHS, REACH og andre overvågningsprogrammer kan findes på www.garmin.com/aboutGarmin/environment.

Overensstemmelseserklæring

Garmin erklærer hermed, at dette produkt overholder de essentielle krav og andre relevante dele af direktivet 1999/5/EC. Hvis du vil se hele overensstemmelseserklæringen, skal du gå til www.garmin.com/compliance.

Information om kortdata

Garmin anvender en kombination af officielle og private datakilder. Næsten alle datakilder indeholder nogle unøjagtige eller ufuldstændige data. I visse lande er fuldstændig og nøjagtig kortinformation enten ikke tilgængelig, eller den er uforholdsmæssigt dyr.

Begrænset garanti

Produkter, der ikke er flyverelaterede, garanteres at være fri for fejl og mangler i materialer og udførelse i ét år fra købsdatoen. I denne periode vil Garmin efter eget valg reparere eller udskifte alle komponenter, der ikke fungerer ved normal brug. Sådanne reparationer eller udskiftninger foretages uden beregning for kunden, hvad angår reservedele og arbejds løn, mens kunden er ansvarlig for eventuelle transportomkostninger. Denne begrænsede garanti dækker ikke: (i) kosmetiske skader som f.eks. ridser, skrammer og buler; (ii) forbrugsartikler som f.eks. batterier, medmindre der er opstået produktskader pga. en defekt i materialer eller udførelse; (iii) skader forårsaget af ulykker, forkert brug, misbrug, vand, oversvømmelse, brand eller andre naturkatastrofer eller udefra kommende årsager; (iv) skader pga. service, der er udført af en person, som ikke er en autoriseret serviceudbyder for Garmin; (v) skader på et produkt, som er blevet modificeret eller ændret uden skriftlig tilladelse fra Garmin; eller (vi) skader på et produkt, som er blevet sluttet til strøm- og/eller datakabler, der ikke kommer fra Garmin. Garmin forbeholder sig desuden ret til at afvise garantikrav angående produkter eller tjenester, der erhverves og/eller bruges i modstrid med lovgivningen i noget land.

Dette produkt er beregnet til kun at blive brugt som et rejsehjælpemiddel og må ikke anvendes til noget formål, som kræver nøjagtig måling af retning, afstand, position eller topografi. Garmin udsteder ingen garanti for, at kortdataene er nøjagtige eller komplette.

Reparationer har en garantiperiode på 90 dage. Hvis den oprindelige garanti for den enhed, der sendes ind, stadig gælder, er den nye garantiperiode på 90 dage eller til slutningen af den oprindelige 1-årig garantiperiode - den længste af disse perioder er gældende.

Denne begrænsede garanti gælder desuden ikke for, og Garmin påtager sig ikke ansvar for, eventuel forringelse i performance af Garmin navigationsprodukter, der skyldes brug i nærheden af et håndsat eller en anden enhed, der anvender et terrestrisk bredbåndnetværk, som opererer på frekvenser i nærheden af dem, der anvendes af et GNSS-system (Global Navigation Satellite System) som f.eks. GPS-tjenesten (Global Positioning Service). Brug af sådanne enheder kan forringe modtagelsen af GNSS-signaler.

I DEN UDSTRÆKNING, DET ER MULIGT I HENHOLD TIL GÆLDENDE LOV, ER GARANTIERNE OG MISLIGHOLDELSESBEFØJELSERNE I DENNE BEGRÆNSEDE GARANTI UDTØMMENDE OG TRÆDER I STEDET FOR, OG Garmin FRASKRIVER SIG UDTRYKKELT, ALLE ANDRE GARANTIER OG MISLIGHOLDELSESBEFØJELSER, UANSET OM DE ER UDTRYKKELT, STILTIENDE, FORORDNEDE ELLER OPSTÅR PÅ ANDEN VIS, HERUNDER, MEN IKKE BEGRÆNSET TIL, ENHVER UNDERFORSTÅET GARANTI FOR, AT PRODUKTET ER KURANT ELLER EGNET TIL SÆRLIGE FORMÅL, LOVMÆSSIGE MISLIGHOLDELSESBEFØJELSER ELLER ANDET. DENNE BEGRÆNSEDE GARANTI GIVER DIG BESTEMTE JURIDISKE RETTIGHEDER, OG DU KAN HAVE ANDRE JURIDISKE RETTIGHEDER, SOM VARIERER FRA LAND TIL LAND. HVIS UNDERFORSTÅEDE GARANTIER IKKE KAN FRASKRIVES, ER VARIGHEDEN AF SÅDANNE GARANTIER BEGRÆNSET TIL VARIGHEDEN AF DENNE BEGRÆNSEDE GARANTI. NOGLE LANDE TILLADER IKKE BEGRÆNSNING I VARIGHEDEN AF EN UNDERFORSTÅET GARANTI, HVORFOR OVENSTÅENDE BEGRÆNSNING MULIGVIS IKKE GÆLDER FOR DIG. UNDER INGEN OMSTÆNDIGHEDER ER Garmin ANSVARLIG FOR KRAV I FORBINDELSE MED BRUD PÅ GARANTI I FORBINDELSE MED NOGEN EKSTRAKADDER, SÆRLIGE SKADER, INDIREKTE SKADER ELLER FØLGESKADER, HVAD ENTEN DE SKYLDES BRUG, MISBRUG ELLER MANGLENDE EVNE TIL BRUG AF DETTE PRODUKT ELLER FEJL OG MANGLER VED PRODUKTET. NOGLE LANDE TILLADER IKKE UDELUKKELSE AF ANSVAR FOR INDIREKTE TAB ELLER FØLGESKADER, SA OVENSTÅENDE BEGRÆNSNINGER GÆLDER MULIGVIS IKKE FOR DIG.

Garmin forbeholder sig den fulde ret til efter eget skøn at reparere eller udskifte enheden eller softwaren (med et nyt eller nyligt grundigt efterset erstatningsprodukt) eller tilbyde fuld refundering af købsprisen. DEN VALGTE LØSNING ER DIN ENESTE LØSNING PÅ ETHVERT BRUD PÅ GARANTIEEN.

Kontakt den lokale autoriserede Garmin forhandler for at få garantiservice, eller ring til Garmin produktsupport for forsendelsesinstruktioner og et RMA-registreringsnummer. Pak enheden sikkert ind, og vedlæg en kopi af den originale faktura, der kræves som bevis for købet, med henblik på reparation i henhold til garantien. Skriv registreringsnummeret tydeligt uden på pakken. Enheden skal sendes med forudbetalt fragt til en for dig angivet Garmin garantiservicestation. Gå til www.garmin.com/support for at få flere oplysninger om kontakt til Garmin produktsupport vedrørende garantiservice. Hvis du har købt enheden i USA, kan du også ringe til 1-800-800-1020.

Køb fra onlineauktioner: Produkter, som er købt gennem onlineauktioner, berettiger ikke til rabatter eller andre særligt tilbud fra Garmin garantidækning. Onlineauktionsbekræftelser accepteres ikke som bevis på krav om garanti. Der kræves en original faktura fra forhandleren (eller en kopi af den) for at få garantiservice. Garmin vil ikke erstatte manglende dele fra en pakke, der er købt på en onlineauktion.

Internationale køb: Der udstedes muligvis en separat garanti af internationale forhandlere for enheder, som er købt uden for USA afhængigt af landet. Hvis en sådan garanti findes, gives den af den lokale forhandler i landet, og denne forhandler yder lokal service til din enhed. Forhandlergarantier gælder kun i de tilsigtede distributionsområder. Enheder, som er købt i USA eller Canada, skal returneres til et Garmin servicecenter i Storbritannien, USA, Canada eller Taiwan for service.

⚠ VAROITUS

Seuraavien varoitusten laiminlyönti voi aiheuttaa onnettomuuden tai törmäyksen, joka voi johtaa kuolemaan tai vakavaan loukkaantumiseen.

Käyttövaatimukset

- Viesti-, jäljitys- ja SOS-toimintoja varten tarvitaan aktiivinen satelliittitilaus. Testaa laite aina, ennen kuin käytät sitä ulkona.
- Varmista hyvä näkyvyys taivaalle, kun käytät laitteen viesti-, jäljitys- ja SOS-toimintoja, koska ne tarvitsevat satelliitteja toimiakseen oikein.

Akkuvaroitukset

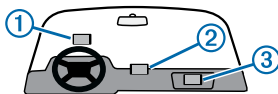
- Laitteessa voi käyttää litiumioniakkuja. Laite käyttää sisäistä akkua, jota käyttäjä ei voi vaihtaa, moniin käyttötarkoituksiin, kuten reaaliaikakelloon.
- Jos näitä ohjeita ei noudateta, akun käyttöikä saattaa lyhentyä, tai akku saattaa vahingoittaa laitetta tai aiheuttaa tulipalon, palovammoja, akunestevuodon ja/tai fyysisiä vammoja.
- Älä pura, muuta, muokkaa, lävistä tai vahingoita laitetta tai akkua.
- Älä poista tai yritä poistaa akkua, joka ei ole käyttäjän vaihdettavissa.
- Älä altista laitetta, akkua tai paristoja tullelle, räjähdysriskille tai muille vaaroille.
- Älä aseta laitetta kuumaan paikkaan, kuten kuivausrumpuun.

Katunavigointivaroitukset

- Jos Garmin laite hyväksyy katukatartat ja ehdottaa reittejä, jotka seuraavat teitä, varmista navigoinnin turvallisuus tiellä noudattamalla näitä ohjeita.
- Käytä ajoneuvoa aina turvallisesti ja harkiten. Älä anna laitteen häiritä ajamista ja tarkkaile kaikkia ajo-olosuhteita. Katso laitteen näyttöä mahdollisimman vähän ajaessasi.
- Älä syötä määränpäitä, muuta asetuksia tai käytä paljon aikaa vieriä toimintoja ajamisen aikana. Siirry tien sivuun turvallisesti ja lain määräysten mukaisesti ennen näitä toimenpiteitä.
- Vertaa laitteen antamia tietoja navigoinnin aikana kaikkiin muihin mahdollisiin navigointikeinoihin, kuten tienviilat, tiesulut, tielosuhteet, liikennemeruuhkat, sääolosuhteet ja muut ajoturvallisuuteen vaikuttavat tekijät. Selvitä turvallisuuden vuoksi kaikki ristiriitaisuudet aina ennen navigoinnin jatkamista, noudata liikennemerkkejä ja huomioi olosuhteet.
- Laitte antaa reittiehdotuksia. Se ei korvaa kuljettajan tarkkaavaisuutta ja harkintaa. Älä seuraa reittiehdotuksia, jos ne edellyttävät laitonta ohjausliikettä tai asettavat ajoneuvon vaaralliseen tilanteeseen.

Ajoneuvon asennusvaroitukset

- Kun asennat laitteen ajoneuvoon, aseta se tukevasti siten, että se ei peitä kuljettajan näkyvyyttä tiehen ① tai estä ajoneuvon hallintalaitteiden (kuten ohjauspyörän, polkimien tai vaihdekopin) käyttöä. Älä aseta laitetta ajoneuvon kojelaudalle ② kiinnittämättä. Älä aseta laitetta auton turvatyynyyn ③ eteen tai yläpuolelle.



- Tuulilasikiinnitys ei saa olla aina kiinnitettynä tuulilasiin. Älä sijoita telinettä paikkaan, jossa se voisi irrota ja häiritä ajamista. Pidä tuulilasi puhtaana, jotta kiinnitys pysyy tuulilasissa.

Maastonavigointivaroitukset

- Jos Garmin laite voi ehdottaa maastoreittejä ulkoiluun, kuten pyöräilyyn, patikointiin ja mönkijöille, varmista maastonavigoinnin turvallisuus noudattamalla näitä ohjeita.
- Käytä aina harkintaa ja tervettä järkeä, kun teet päätöksiä navigoinnista maastossa. Garmin laite antaa ainoastaan reittiehdotuksia. Se ei korvaa tarkkaavaisuutta ja huolellista valmistautumista ulkoiluun. Älä seuraa reittiehdotuksia, jos niissä ehdotetaan laitonta reittiä tai joutuisit vaaralliseen tilanteeseen niitä seuraamalla.
- Vertaa aina laitteessa näkyviä tietoja kaikkiin käytettävissä oleviin navigointilähteisiin, kuten tienviittoihin, polun olosuhteisiin, sääolosuhteisiin ja muihin tekijöihin, jotka voivat vaikuttaa turvallisuuteen navigoitaessa. Selvitä turvallisuuden vuoksi kaikki ristiriitaisuudet aina ennen navigoinnin jatkamista, noudata liikennemerkkejä ja huomioi olosuhteet.
- Huomioi aina ympäristön vaikutukset ja toiminnan luontaiset riskit, ennen kuin lähdet maastoon, erityisesti sään ja siihen liittyvien polun olosuhteiden vaikutukset turvallisuuteen. Varmista, että varusteisi sopivat toimintaan, ennen kuin lähdet navigoimaan vieraille poluille ja teille.

HUOMAUTUS

Seuraavan ilmoituksen laiminlyönti voi aiheuttaa vammoja, vaurioittaa omaisuutta tai heikentää laitteen toimintaa.

Akkutila- ja vaurioitukset

- Älä upota laitetta, akkua tai paristoja veteen tai muihin nesteisiin.
- Älä jätä laitetta lähelle lämmönlähdettä tai kuumaan paikkaan, kuten auringossa olevaan valvomattomaan ajoneuvoon. Voit estää vaurioita irrottamalla laitteen ajoneuvosta tai säilyttämällä sitä pois suorasta auringonpaisteesta, esimerkiksi hansikaslokerossa.
- Älä käytä laitetta paikassa, jonka lämpötila on matalampi tai korkeampi kuin tuotteen pakkauksessa olevassa painetussa oppaassa.
- Kun et käytä laitetta pitkään aikaan, säilytä sitä tuotteen pakkauksessa olevan painetun oppaan mukaisessa lämpötilassa.
- Älä käytä muuta kuin yhtiön Garmin hyväksymää tai toimittamaa virta- ja/tai datakaapelia.
- Hävittä laite/akut/paristot paikallisten jätteenhuoltamääräysten mukaisesti.

GPS-ilmoitus

Navigointilaitteen suorituskyky saattaa heiketä, jos laitetta käytetään lähellä laitteita, joiden käyttämät maanpäällisen laajakaistaverkon taajuuudet ovat lähellä taajuuksia, joita käytetään maailmanlaajuisissa navigointijärjestelmissä (Global Navigation Satellite System, GNSS), kuten GPS (Global Positioning Service) -järjestelmässä. Näiden laitteiden käyttö saattaa heikentää GNSS-signaalin vastaanottoa.

Tuotteiden ympäristöohjelmat

Tietoja yhtiön Garmin tuotteiden kierrätysohjelmasta sekä WEEE-, RoHS-, REACH-ohjelmista ja muista ohjelmista on osoitteessa www.garmin.com/aboutGarmin/environment.

Vaatimustenmukaisuusvakuutus

Garmin vakuuttaa täten, että tämä tuote on direktiivin 1999/5/EY olennaisten vaatimusten ja muiden määräysten mukainen. Katso koko vaatimustenmukaisuusvakuutus osoitteesta www.garmin.com/compliance.

Tietoa karttatiedoista

Garmin käyttää sekä julkishallinnon että yksityisiä tietolähteitä. Lähes kaikissa tietolähteissä on joitakin väärää tai puutteellisia tietoja. Joistakin maista ei ole saatavissa täydellisiä ja tarkkoja karttatietoja, tai ne ovat erittäin kalliita.

Rajoitettu takuu

Muilla kuin ilmailutuotteilla on vuoden materiaalin ja työn virheettömyystakuu ostopäivästä alkaen. Tämän jakson aikana Garmin valintansa mukaan joko korjaa tai vaihtaa osat, jotka vioittuvat normaalisissa käytössä. Nämä korjaukset ja vaihdot ovat asiakaalle maksuttomia osien ja työn osalta. Asiakas on vastuussa kuljetuskuluista. Tämä rajoitettu takuu ei koske (i) kosmeettisia vaurioita, kuten naarmut, kolhut ja lommot, (ii) kuluvia osia, kuten akut, ellei vaurio ole aiheutunut materiaali- tai valmistusvialta, (iii) vahinkoja, jotka aiheutuvat onnettomuudesta, väärinkäytöstä, virheellisestä käytöstä tai veden, tulvan, tulvan, tulen tai muun luonnonilmiön aiheuttamista vaurioista, (iv) vaurioita, jotka aiheutuvat muun kuin valtuutetun Garmin huoltohenkilön tekemistä huoltotoimenpiteistä, (v) ilman yhtiön Garmin kirjallista lupaa muokattuun tai muutettuun tuotteeseen aiheutuneita vaurioita tai (vi) muilla kuin yhtiön Garmin toimittamilla virta- ja/tai datakaapeleilla liitetyn laitteen vaurioita. Lisäksi Garmin pidättää oikeuden hylätä takuuvaatimukset sellaisten tuotteiden tai palveluiden kohdalla, jotka on hankittu ja/tai joita on käytetty minkä tahansa valtion lakien vastaisesti. Tämä tuote on tarkoitettu käytettäväksi vain matkustamisen apuna eikä sitä tule käyttää mihinkään sellaiseen tarkoitukseen, joka edellyttää tarkkaa suunnan, etäisyyden, sijainnin tai topografian mittausta. Garmin ei takaa karttatietojen tarkkuutta tai kattavuutta. Korjauksilla on 90 päivän takuu. Jos laitteen alkuperäinen takuu on vielä voimassa, uusi takuu kestää 90 päivää tai alkuperäisen yhden vuoden takuun loppuun sen mukaan, kumpaan on enemmän aikaa. Lisäksi tämä rajoitettu takuu ei kata eikä Garmin korvaa Garmin navigointituotteiden suorituskyvyn heikkenemistä, joka johtuu siitä, että tuotetta on käytetty lähellä matkapuhelinta tai muuta laitetta, jonka käyttämät maanpäällisen laajakaistaverkon taajuuudet ovat lähellä taajuuksia, joita käytetään maailmanlaajuisissa navigointisatelliittijärjestelmissä (GNSS, Global Navigation Satellite System), kuten

GPS (Global Positioning Service) -järjestelmässä. Näiden laitteiden käyttö saattaa heikentää GNSS-signaalien vastaanottoa.

SIINÄ MÄÄRIN KUIN SOVELTUVA LAKI ENIMMILLÄÄN SALLII, TÄSSÄ RAJOITETUSSA TAKUUSSA ESITETYT TAKUUT JA HYVITYKSET OVAT POISSULKEVIA JA NE KORVAAVAT, JA GARMIN NIMENOMAISETSI KIELTÄÄ, KAIKKI MUUT NIMENOMAISET, OLETETUT, LAKISÄÄTEISET JA MUUT TAKUUT JA HYVITYKSET, MUKAAN LUKIEN MUUN MUASSA OLETETUT TAKUUT MYYNTIKELPOISUUDESTA TAI SOPIVUUDESTA TIETTYYN TARKOITUKSEEN SEKÄ LAKISÄÄTEISET HYVITYKSET. TÄMÄ TAKUU ANTAA KÄYTTÄJÄLLE TIETTYJÄ LAJIN MUKAISIA OIKEUKSIA, JOIDEN LISÄKSI KÄYTTÄJÄLLÄ SAATAAN OLLA MUITA OIKEUKSIA, JOTKA VAIHTELEVAT OSAVAILTI OLEVAAN LAITTEEN JA MAITTAINEN. JOS SANOUTUMINEN IRTI OLETETUISTA TAKUISTA EI OLE MAHDOLLISTA, KYSEISTEN TAKUIDEN KESTO RAJOITTUU TÄMÄN RAJOITETUN TAKUUN KESTOON. TIETYILLÄ LAINKÄYTTÖALUEILLA EI SALLITA EPÄSUORIEN TAKUIDEN KESTON RAJOITTAMISTA, JOTEN EDELLÄ MAINITTU RAJOITUS EI EHKÄ KOSKE KAIKKIA KÄYTTÄJIÄ.

Garmin ei OLE MISSÄÄN TILANTEESSA VASTUUSSA TAKUURIKKOMUKSEEN LIITTYVISSÄ VAATEISSA VÄLILLISISTÄ, ERITYISISTÄ, EPÄSUORISTA TAI SEURANNAISISTA VAHINGOISTA, RIIPPUMATTA SIITÄ, JOHTUVATKO NE TUOTTEEN VÄÄRINKÄYTÖSTÄ, VIRHEELLISESTÄ KÄYTÖSTÄ, TAITAMATTOMASTA KÄYTÖSTÄ VAI TUOTTEEN PUUTTEISTA. JOTKIN VALTIOT EIVÄT SALLI VÄLILLISTEN TAI SEURANNAISTEN VAHINKOJEN POIS RAJAAMISTA TAI RAJOITTAMISTA, JOTEN YLLÄ OLEVAT RAJOITUKSET EIVÄT EHKÄ KOSKE KAIKKIA KÄYTTÄJIÄ.

Garmin pitää edellä yksinomaisten oikeuden korjata tai vaihtaa laitteen tai ohjelmiston (uuteen tai huollettuun korvaavaan tuotteeseen) tai palauttaa ostohinnan kokonaisuudessaan yksinomaisten harkintansa mukaisesti. TÄMÄ HYVITYS ON AINOAA KÄYTTÄJÄN SAAMA HYVITYS TAKUURIKKOMUKSESTA. Saat takuuhuoltoa ottamalla yhteyden paikalliseen yhtiön Garmin valtuutettuun myyjään tai pyytämällä lähetysohjeet ja RMA-seurant numeron yhtiön Garmin puhelintuosta. Pakkaa laite ja alkuperäisen ostokuitin kopio huolellisesti. Kuitit tarvitaan ostotodistukseksi takuukorjauksia varten. Kirjoita seurantanumero selkeästi pakettiin ulkopintaan. Lähetä laite rahtikulut maksettuna mihin tahansa sinulle ilmoitettuun yhtiön Garmin takuuhuoltokeskukseen. Osoitteessa www.garmin.com/support on lisätietoja yhteyden otamisesta yhtiön Garmin tuotetukeen takuuhuolto varten. Jos ostit laitteen Yhdysvalloissa, voit myös soittaa numeron 1-800-800-1020.

Verkkohuutokauppaostokset: verkkohuutokaupoista ostetut tuotteet eivät ole ostohyvitysten tai muiden yhtiön Garmin takuiden erikoistarjontien piirissä. Verkkohuutokauppojen vahvistukset eivät käy takuukuitista. Takuu palvelun saamisen ehtona on vähittäismyyjältä saatu alkuperäinen ostokuiti tai sen kopio. Garmin ei korvaa verkkohuutokaupasta hankituista pakkauksista puuttuvia osia.

Kansainväliset ostot: Yhdysvaltain ulkopuolella kansainvälisiltä jälleenmyyjiltä ostettuja järjestelmiä varten voi maan mukaan olla erillinen takuu. Mahdollisen takuun myöntää paikallinen maakohtainen jakelija, joka tarjoaa paikallista huoltoa laitteelle. Jakelijan takuut ovat voimassa ainoastaan tarkoitettua jakelualueella. Yhdysvalloissa tai Kanadassa ostetut laitteet on palautettava yhtiön Garmin huoltokeskukseen Iossa-Britanniassa, Yhdysvalloissa, Kanadassa tai Taiwanissa.

Viktig sikkerhets- og produktinformasjon

⚠ ADVARSEL

Hvis du ikke tar hensyn til følgende advarsler, kan det føre til ulykke eller kollisjon med dødsfall eller alvorlig personskade som følge.

Krav til bruk

- Funksjonene for meldinger, sporing og SOS krever et aktivt satellittabonnement. Test alltid enheten før du bruker den utendørs.
- Sørg for du har klar sikte til himmelen når du bruker enhetens funksjoner for meldinger, sporing og SOS. Disse funksjonene krever satellitttilgang for å fungere skikkelig.

Batteriadvvarsler

Et litiumionbatteri kan brukes i denne enheten. Enheten bruker et internt batteri som ikke skal byttes ut av bruker, til forskjellige formål, for eksempel sanntidssklokken.

Hvis disse retningslinjene ikke overholdes, kan levetiden til batteriene bli forkortet, eller det kan oppstå fare for skade på enheten, brann, kjemiske brannår, elektrolytt lekkasje og/eller personskader.

- Ikke demonter, endre, bearbeid, punkter eller ødelegg enheten eller batteriene.
- Ikke ta ut eller prøv å ta ut batteriet. Det skal ikke byttes ut av bruker.
- Ikke utsett enheten eller batteriene for lid, eksplosjoner eller andre farer.
- Ikke plasser enheten i omgivelser med høy temperatur, for eksempel en tørketrommel.

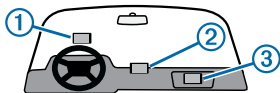
Advarsler om gatenavigering

Hvis Garmin enheten mottar gatekart og foreslår ruter som følger veier, må du følge disse retningslinjene for å sikre trygg navigasjon på vei.

- Bruk alltid sunn fornuft, og bruk kjøretøyet på en sikker måte. Ikke la deg distrahere av enheten mens du kjører, og vær oppmerksom på alle kjøreforhold. Begrens tiden du bruker på å se på skjermen på enheten mens du kjører.
- Ikke legg inn bestemmelsessteder, endre innstillinger eller bruk funksjoner som krever utstrakt bruk av enhetens kontroller, mens du kjører. Sving inn til siden på en forsvarlig måte før du betjener enheten.
- Når du navigerer, må du sammenligne informasjon som vises på enheten, nøye med alle tilgjengelige navigeringskilder, inkludert veiskilt, veisperring, veiforhold, køer, værforhold og andre faktorer som kan påvirke sikkerheten mens du kjører. For sikkerhets skyld må eventuelle uoverensstemmelser alltid oppklares før du fortsetter å navigere. Følg skilt, og ta hensyn til forholdene.
- Enheten er laget for å gi forslag til kjøreruter. Det erstatter ikke førerens plikt til å følge med på veien eller sunn fornuft. Ikke følg forslag til kjøreruter hvis det foreslås en ulovlig manøver, eller hvis det vil sette kjøretøyet i en risikabel situasjon.

Advarsler om montering i kjøretøy

- Når du monterer enheten i et kjøretøy, må du plassere den slik at den ikke hindrer førerens sikt ① eller forstyrrer kjøretøyskontroller, for eksempel rattet, pedalene eller girspaken. Må ikke plasseres på kjøretøys dashboard ② uten å være festet. Ikke plasser enheten foran eller over en kollisjonspute ③.



- Det kan hende at frontrutebraketten ikke holder seg på plass på frontruten under alle omstendigheter. Ikke plasser braketten der den kan distrahere føreren hvis braketten skulle løsne. Hold frontruten ren for å sikre at braketten ikke løser fra frontruten.

Advarsler om navigering utenfor vei

Hvis Garmin enheten kan foreslå ruter utenfor vei til ulike utendørsaktiviteter, for eksempel sykling, fotturer og terrengbilkjøring, må du følge disse retningslinjene for å sikre trygg navigering utenfor vei.

- Bruk alltid sunn fornuft og vis folkevett når du tar avgjørelser om navigering utenfor vei. Garmin enheten kan bare gi forslag til kjøreruter. Den erstatter ikke behovet for å følge med på veien eller riktige forberedelser til utendørsaktiviteter. Ikke følg ruterforslagene hvis de foreslår en ulovlig rute, eller hvis det vil sette deg i en risikabel situasjon.
- Sammenlign alltid informasjonen som vises på enheten, nøye med alle tilgjengelige navigeringskilder, inkludert stiskilt, forholdene på stien, værforhold og andre faktorer som kan påvirke sikkerheten mens du navigerer. For sikkerhets skyld må eventuelle uoverensstemmelser alltid oppklares før du fortsetter å navigere. Følg skilt, og ta hensyn til forholdene.
- Vær alltid oppmerksom på innvirkninger fra miljøet og risikoen forbundet med aktiviteten før du legger ut på aktiviteter utenfor vei, spesielt hva vær og værrelaterte stiforhold kan ha å si for hvor sikkert det er å gjennomføre aktiviteten. Sørg for at du har riktig utstyr og tilbehør for aktiviteten før du navigerer langs spor og stier du ikke kjenner.

LES DETTE

Hvis du ikke tar hensyn til følgende merknad, kan føre til personskader eller materielle skader eller påvirke enhetens funksjonalitet.

Merknader om batterier

- Ikke senk enheten eller batteriene ned i vann eller andre væsker.
- Ikke la enheten ligge ved en varmekilde eller et sted med høy temperatur, for eksempel i solen i en bil uten tilsyn. Unngå mulighet for skade ved å ta enheten ut av bilen eller oppbevare den i hanskerommet, slik at den ikke utsettes for direkte sollys.
- Ikke bruk enheten hvis temperaturen er utenfor områdene som er angitt i brukerveiledningen i produktesken.
- Når du skal pakke vekk enheten over lengre tid, bør den oppbevares på et sted som er innenfor temperaturområdene som er angitt i brukerveiledningen i produktesken.
- Ikke bruk en strøm- og/eller datakabel som ikke er godkjent eller levert av Garmin.
- Kontakt den lokale avfallsstasjonen for å kassere enheten/batteriene i henhold til lokale lover og regler.

GPS-merknad

Hvis du bruker navigasjonsenheten i nærheten av en enhet som bruker et bakkebundet bredbåndnettverk med driftsfrekvenser som likner frekvensene til globale navigasjonssatellittsystemer (GNSS), for eksempel Global Positioning Service (GPS), kan du oppleve at navigasjonsenheten har redusert ytelse. Bruken av slike enheter kan påvirke mottaket av GNSS-signaler.

Miljøprogrammer for produkter

Du finner mer informasjon om produktresirkuleringsprogrammet til Garmin samt WEEE, RoHS, REACH og andre samsvarsprogrammer på www.garmin.com/aboutGarmin/environment.

Samsvarserklæring

Herved erklærer Garmin at dette produktet samsvarer med hovedkravene og andre relevante bestemmelser i direktivet 1999/5/EF. Du finner hele samsvarserklæringen på www.garmin.com/compliance.

Kartdatainformasjon

Garmin bruker en kombinasjon av offentlige og private datakilder. Så å si alle datakilder inneholder noen uriktige eller ufullstendige data. I noen land er fullstendig og nøyaktig kartinformasjon enten ikke tilgjengelig eller uforholdsmessig dyr.

Begrenset garanti

Produkter som ikke har med flyteknikk å gjøre, garanteres å være feilfrie med hensyn til materiell og utførelse i ett år fra kjøpsdatoen. I denne perioden vil Garmin, etter eget valg, reparere eller skifte ut enhver komponent som ikke fungerer ved normal bruk. Slike reparasjoner eller utskiftninger utføres kostnadsfritt for kunden, både når det gjelder deler og arbeid, forutsatt at kunden selv dekker eventuelle transportkostnader. Denne begrensede garantien gjelder ikke: (i) kosmetiske skader, for eksempel riper, hakk og bulker; (ii) forbruksdeler, for eksempel batterier, med mindre produktet har blitt skadet på grunn av en defekt i materialet eller utførelsen; (iii) skade som skyldes uhell, misbruk, feil bruk, vann, flom, brann eller andre naturhendelser eller eksterne årsaker; (iv) skade som skyldes service som er utført av personer som ikke er autoriserte serviceleverandører for Garmin; eller (v) skade på et produkt som har blitt endret uten skriftlig tillatelse fra Garmin, eller (vi) skade på et produkt som er koblet til strøm- og/eller datakabler fra andre leverandører enn Garmin. I tillegg forbeholder Garmin seg retten til å nekte garantikrav mot produkter eller tjenester som er innhentet og/eller som brukes i strid med lovene i et hvilket som helst land.

Dette produktet er bare beregnet på å brukes som en reisehjelp og skal ikke brukes til eventuelle formål som krever nøyaktig måling av retning, distanse, posisjon eller topografi. Garmin gir ingen garantier for nøyaktigheten eller fullstendigheten til kartdataene.

Reparasjoner har en garanti på 90 dager. Hvis enheten som sendes inn, fortsatt er dekket av den opprinnelige garantien, gjelder den nye garantien i 90 dager eller til den opprinnelige garantien på ett år utløper, avhengig av hvilken av dem som varer lengst.

Denne begrensede garantien gjelder ikke, og Garmin er ikke ansvarlig for, redusert ytelse på Garmin navigasjonsprodukter som følge av bruk i nærheten av håndsett eller andre enheter som bruker bakkebundne nettverk med driftsfrekvenser som likner frekvenser som brukes av globale navigasjonssatellittsystemer for navigering (GNSS), for eksempel Global Positioning Service (GPS). Bruken av slike enheter kan påvirke mottaket av GNSS-signaler.

I DEN GRAD DET ER TILLATT AV GJELDENE LOV, ER GARANTIENE OG RETTSMIDLENE SOM BESKRIVES I DENNE BEGRENSEDE GARANTIEN EKSKLUSIVE, OG ERSTATTER ALLE ANDRE GARANTIER OG RETTSMIDLER, OG GARMIN FRASKRIVER SEG UTTRYKkelig ALLE ANDRE GARANTIER OG RETTSMIDLER, ENTEN DE ER UTTRYKTE, UNDERFORSTÅTTE, LOVPALAGTE ELLER ANNET, INKLUDERT, MEN IKKE BEGRENSET TIL, ALLE UNDERFORSTÅTTE GARANTIER FOR SALGBARHET ELLER EGNETHET TIL NOE BESTEMT FORMÅL, LOVPALAGT RETTSMIDDEL ELLER ANNET. DENNE BEGRENSEDE GARANTIEN GIR DEG BESTEMTE JURIDISKE RETTIGHETER, OG DU KAN OGSÅ HA ANDRE RETTIGHETER SOM ER SPESIFIKKE FOR DELSTATEN. HVIS UNDERFORSTÅTTE GARANTIER IKKE KAN FRASKRIVES, ER SLIKE GARANTIER BEGRENSET I VARIGHET TIL DENNE BEGRENSEDE GARANTIEN UTLØPER. NOEN DELSTATER TILLATER IKKE BEGRENSNINGER AV VARIGHETEN TIL EN UNDERFORSTÅTT GARANTI, OG DET ER DERFOR MULIG AT BEGRENSNINGENE OVENFOR IKKE GJELDER FOR DEG.

UNDER INGEN OMSTENDIGHETER SKAL Garmin HOLDES ANSVARLIG MED HENSYN TIL ET KRAV OM BRUDD PÅ GARANTIEN FOR EVENTUELLE TILFELDIGE, SPESIELLE ELLER INDIREKTE SKADER ELLER FØLGESKADER SOM SKYLDES BRUK, FEILAKTIG BRUK ELLER MANGLENDE EVNE TIL Å BRUKE PRODUKTET ELLER PRODUKTFEIL. NOEN DELSTATER TILLATER IKKE ANSVARSFRASKRIVELSE VED TILFELDIGE SKADER OG FØLGESKADER, OG DET ER DERFOR MULIG AT BEGRENSNINGENE OVENFOR IKKE GJELDER FOR DEG. Garmin forbeholder seg retten til, etter egen vurdering, å reparere eller erstatte (med et nytt eller nylig reparert produkt) enheten eller programvaren, eller tilby full refusjon av kjøpssummen. DETTE RETTSMIDDELET VIL VÆRE DITT ENESTE OG EKSKLUSIVE RETTSMIDDEL VED EVENTUELLE GARANTIBRUDD.

Hvis du ønsker garantiservice, kan du kontakte din nærmeste Garmin autoriserte forhandler eller ringe Garmin produktsupport for å få instruksjoner om frakt og et RMA-sporingsnummer. Pakk enheten godt inn, og legg ved en kopi av kvitteringen, som kreves som kjøpsbevis for å kunne motta garantiservice. Skriv sporingsnummeret tydelig på utsiden av pakken. Send enheten med betalt porto til Garmin verkstedet som tilbyr garantiservice til deg. Få til www.garmin.com/support for å få mer informasjon om hvordan du kontakter Garmin produktstøtte for garantiservice. Hvis du har kjøpt enheten i USA, kan du også ringe 1-800-800-1020.

Kjøp på Internett-auksjoner: Produkter som er kjøpt gjennom Internett-auksjoner, kvalifiserer ikke til rabatter eller andre spesialtilbud knyttet til garantidekning fra Garmin. Bekreftelser fra auksjoner på Internett godtas ikke som dokumentasjon i garantisaker. Det kreves en original eller kopi av kvitteringen fra det opprinnelige utsalgsstedet for at en reparasjon skal dekkes av garantien. Garmin vil ikke erstatte manglende komponenter fra en pakke som er kjøpt gjennom en Internett-auksjon.

Internasjonale kjøp: En separat garanti kan gis av internasjonale distributører for enheter som er kjøpt utenfor USA, avhengig av landet. Hvis det er aktuelt, gis denne garantien av den lokale distributøren, og denne distributøren utfører lokal service på enheten. Distributørgarantier er bare gyldige i området for tiltenkt distribusjon. Enheter som er kjøpt i USA eller Canada, må returneres til Garmin servicesenteret i Storbritannia, USA, Canada eller Taiwan for service.

Viktig säkerhets- och produktinformation

⚠ VARNING

Om du inte uppmärksammar följande varningar kan det resultera i olyckor eller kollisioner som kan sluta med dödsfall eller allvarig personskada.

Användningskrav

- Meddelandefunktion, spårning och SOS-funktioner kräver ett aktiv satellitabonnemang. Testa alltid enheten innan du använder den utomhus.
- Se till att du har fri sikt mot himlen när du använder meddelandefunktioner, spårning och SOS-funktioner på enheten, eftersom dessa kräver en satellit för att fungera korrekt.

Batterivarningar

Ett litiumjonbatteri kan användas i enheten. Enheten kan för olika funktioner, som t.ex. realtidsklocka, ha ett internt batteri som inte går att byta ut av användaren.

Om dessa riktlinjer inte följs kan batteriernas livslängd förkortas eller så kan de orsaka skada på enheten, brand, kemisk brännkada, elektrolytläckage och/eller personskada.

- Du får inte ta isär, ändra, punktera eller skada enheten eller batterierna.
- Försök inte ta bort ett batteri som inte går att byta ut av användaren.
- Utsätt inte enheten eller batterierna för brand, explosion eller annan fara.
- Placera den inte i miljöer med höga temperaturer, t.ex. torktumlare.

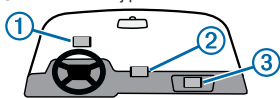
Gatunavigeringsvarningar

Om din Garmin enhet använder adresskartor och föreslår rutter som följer vägar ska du följa dessa riktlinjer för säker vägnavigering.

- Använd alltid ditt bästa omdöme och manövrera fordonet på ett säkert sätt. Låt inte enheten distrahera dig under tiden du kör och var alltid aktsam på alla körförhållanden. Minimera den tid du tittar på enhetens skärm under tiden du kör.
- Du ska inte lägga in mål, ändra inställningar eller använda funktioner som kräver långvarig användning av enhetens kontroller under tiden du kör. Kör åt sidan och stanna på ett säkert och lagligt sätt innan du försöker dig på sådana åtgärder.
- När du navigerar ska du noggrant jämföra information som enheten visar med alla tillgängliga navigeringskällor inklusive vägskyttar, avstängda vägar, vägförhållanden, trafikstockning, väderleksförhållanden och andra faktorer som kan påverka säkerheten under körning. Åtgärda alltid för säkerhets skull alla avvikelser innan du fortsätter navigeringen och uppmärksamma alla skyltar och förhållanden.
- Enheten är utformad för att ge rutförslag. Den ersätter inte förarens uppmärksamhet och goda omdöme. Följ inte rutförslag om de medför en olaglig manöver eller skulle försätta fordonet i en situation som inte är säker.

Fordonsinstallationsvarningar

- När du installerar enheten i ett fordon ska du inte placera den där den skymmer förarens sikt ① eller förhindrar användning av fordonets instrument, t.ex. ratt, pedaler och växelspak. Får ej placeras löst på fordonets instrumentbräda ②. Enheten får ej placeras framför eller ovanför krockkuddar ③.



- Fästet på vindrutan kan under vissa omständigheter lossna. Placera inte fästet där det skulle distrahera föraren om det lossnade. Håll vindrutan ren så bidrar det till att fästet sitter kvar på vindrutan.

Terrängnavigeringsvarningar

Om Garmin enheten kan föreslå terrängrutter för olika utomhusaktiviteter, t.ex. cykling, vandring och fordon för alla terrängar följer du dessa riktlinjer för säker terrängnavigering.

- Använd alltid ett gott omdöme och sunt förnuft när du navigerar i terräng. Garmin enheten är utformad för att endast ge rutförslag. Den kan inte ersätta din egen uppmärksamhet och god förberedelse för friluftaktiviteter. Följ inte rutförslagen om de medför en olaglig manöver eller skulle försätta dig i en situation som inte är säker.
- Du ska alltid noggrant jämföra information som enheten visar med alla tillgängliga navigeringskällor inklusive vägskyttar, vägförhållanden, trafikstockning, väderleksförhållanden och andra faktorer som kan påverka säkerheten under körning. Åtgärda alltid för säkerhets skull alla avvikelser innan du fortsätter navigeringen och uppmärksamma alla skyltar och förhållanden.
- Tänk alltid på miljöpåverkan och de risker som kan uppstå innan du utövar terrängaktiviteter, framför allt hur vädret och väderrelaterade förhållanden på terrängleden kan påverka din säkerhet under aktiviteten. Se till att du är lämpligt klädd och har rätt utrustning för din aktivitet innan du navigerar på obekanta stigar och leder.

OBS!

Underlåtenhet att beakta följande meddelande kan leda till personlig skada eller egendomsskada, och påverka enhetens funktionalitet negativt.

Om batterier

- Sänk inte ned enheten eller batterierna i vatten eller andra vätskor.
- Utsätt inte enheten för värmekällor och lämna den inte på en varm plats, t.ex. i en bil parkerad i solen. För att förhindra att skador uppstår ska enheten tas med från bilen eller skyddas från direkt solljus, till exempel genom att den läggs i handskfacket.
- Använd inte enheten utanför de temperaturområden som anges i den tryckta användarhandboken i produktförpackningen.
- Om du ska förvara enheten under en längre tid ska du förvara den inom de temperaturområden som finns angivna i den tryckta användarhandboken i produktförpackningen.
- Använd inte någon strömkabel och/eller datakabel som inte godkänns eller levererats av Garmin.
- Kontakta lokala avfallsmyndigheter för information om var du kan kasta enheten/batterierna i enlighet med lokala lagar och bestämmelser.

GPS-meddelande

Navigeringsenhetens prestanda kan bli sämre om du använder den i närheten av enheter som använder markbundet bredbandsnätverk nära de frekvenser som används av Global Navigation Satellite System (GNSS), t.ex. Global Positioning Service (GPS). Användning av sådana enheter kan försämra mottagningen av GNSS-signaler.

Miljöprogram för produkter

Information om Garmin produktåtervinningsprogram och WEEE, RoHS, REACH och andra kompatibilitetsprogram hittar du på www.garmin.com/aboutGarmin/environment.

Överensstämmelseförklaring

Härmed intygar Garmin att den här produkten uppfyller de grundläggande kraven och andra tillämpliga föreskrifter i direktiv 1999/5/EC. Överensstämmelseförklaringen i sin helhet finns på www.garmin.com/compliance.

Information om kartdata

Garmin använder en kombination av privata datakällor och datakällor från myndigheter. Så gott som alla datakällor innehåller en del felaktiga eller ofullständiga data. I vissa länder är fullständig och exakt kartinformation inte tillgänglig eller överkomligt dyr.

Begränsad garanti

Icke-flygprodukter garanteras vara fria från defekter i material och utförande i ett år från inköpsdatumet. Under denna tid kommer Garmin att efter eget gottfinnande reparera eller ersätta komponenter som inte fungerar vid normal användning. Sådana reparationer eller ersättningar görs utan någon avgift för kunden vad gäller delar eller arbete, förutsatt att kunden står för alla transportkostnader. Den här begränsade garantin gäller inte för: (i) kosmetiska skador, t.ex. repor, hack och bulor, (ii) förbrukningsdelar, t.ex. batterier, såvida inte produktskadan uppstått p.g.a. defekter i material eller arbete, (iii) skada orsakad av olycka, missbruk, vatten, översvämning, brand eller andra naturhändelser eller yttre orsaker, (iv) skada orsakad av service utförd av någon som inte är behörig serviceleverantör åt Garmin, (v) skada på en produkt som har modifierats eller ändrats utan skriftligt tillstånd från Garmin, eller (vi) skada på en produkt som har anslutits till ström- och/eller datakablar som inte tillhandahålls av Garmin. Garmin förbehåller sig dessutom rätten att avslå garantianspråk avseende produkter eller tjänster som anskaffats och/eller använts på något sätt som strider mot något lands lagar. Denna produkt är endast avsedd att användas som hjälp vid resa och får inte användas till något ändamål som kräver exakt mätning av riktning, distans, plats eller topografi. Garmin lämnar inga garantier angående kartuppgifternas riktighet eller fullständighet.

Vi lämnar 90 dagars garanti på reparationer. Om enheten fortfarande täcks av den ursprungliga garantin gäller den nya garantin i 90 dagar eller till slutet av den ursprungliga ettårsgarantin, beroende på vad som inträffar först.

Denna begränsade garanti gäller dessutom inte för, och Garmin är inte ansvarig för, någon försäkring av prestanda hos någon Garmin navigationsprodukt till följd av dess användning i närheten av mobiltelefon eller annan anordning som utnyttjar markbundet bredbandsnätverk som arbetar på eller nära de frekvenser som används av Global Navigation Satellite System (GNSS), t.ex. Global Positioning Service (GPS). Användning av sådana enheter kan försämra mottagningen av GNSS-signaler.

SÅ LÅNGT SOM ÄR TILLÅTET ENLIGT GÄLLANDE LAG GÄLLER DE GARANTIER OCH KOMPENSATIONER SOM ANGES I DENNA BEGRÄNSADE GARANTI MED ENSAMRÄTT OCH I STÄLLET FÖR, OCH Garmin FRISKRIVER SIG UTTRYCKLIGEN FRÅN, ALLA ANDRA GARANTIER OCH KOMPENSATIONER, VARE SIG UTTRYCKLIGA, UNDERFÖRSTÄDDA, LAGSTADGADE ELLER PÅ ANNAT SÄTT, INKLUSIVE, UTAN BEGRÄNSNING, UNDERFÖRSTÄDDA GARANTIER OM SÄLJBARHET ELLER LÄMPLIGHET FÖR ETT VISST ÄNDAMÅL, LAGSTIFTAD KOMPENSATION ELLER PÅ ANNAT SÄTT. DENNA BEGRÄNSADE GARANTI GER DIG SPECIFIKA LAGLIGA RÄTTIGHETER, OCH DU KAN HA ANDRA LAGSTADGADE RÄTTIGHETER SOM KAN VARIERA FRÅN STAT TILL STAT. OM FRISKRIVNING FRÅN UNDERFÖRSTÄDDA GARANTIER INTE TILLÅTS ÄR VARAKTIGHETEN AV SÅDANA GARANTIER BEGRÄNSADE GENOM DENNA BEGRÄNSADE GARANTI. VISSA STATER TILLÅTER INTE BEGRÄNSNINGAR AV VARAKTIGHETEN AV EN UNDERFÖRSTÄDD GARANTI, SÅ OVANSTÄANDE BEGRÄNSNINGAR KANSKE INTE GÄLLER DIG.

Garmin SKA UNDER INGA OMSTÄNDIGHETER VID ÖVERTRÄDELSE AV GARANTIN HÅLLAS ANSVARIGT FÖR NÅGRA TILLFÄLLIGA, SÄRSKILDA, INDIRECTA SKADOR ELLER FÖLJDSKADOR, VARE SIG DE ORSAKAS AV ANVÄNDNING, MISSBRUK ELLER OFÖRMÅGA ATT ANVÄNDA PRODUKTEN ELLER AV DEFEKTER I PRODUKTEN. VISSA STATER TILLÅTER INTE BEGRÄNSNING AV TILLFÄLLIGA SKADOR ELLER FÖLJDSKADOR, SÅ OVANSTÄANDE BEGRÄNSNINGAR KANSKE INTE GÄLLER DIG.

Garmin har efter eget gottfinnande ensamrätt att reparera eller ersätta enheten eller programvaran (med en ny eller nyrenoverad ersättningsprodukt) eller erbjuda full återbetalning av inköpspriset. DENNA KOMPENSATION ÄR DIN ENDA KOMPENSATION FÖR EN ÖVERTRÄDELSE AV GARANTIN.

Erhåll garantiservice genom att kontakta din lokala återförsäljare auktoriserad av Garmin eller genom att ringa till Garmin produktsupport för anvisningar angående frakt och RMA-nummer. Förpacka enheten noga med en kopia av originalkvittot. Kvittot krävs som inköpsbevis för garantireparationer. Skriv RMA-numret tydligt på paketets utsida. Skicka enheten med frakten betald till angivet Garmin garantiservicecenter. Gå till formuläret www.garmin.com/support för mer information om hur du kontaktar Garmin produktsupport för garantiservice. Om du har köpt din enhet i USA kan du också ringa 1-800-800-1020.

Inköp via online-auktion: Produkter som köps via online-auktioner berättigar inte till rabatter eller andra specialerbjudanden som grundar sig på Garmin garantin. Bekräftelser på onlineauktion godkänns inte som garantiverifikation. Om du vill ha garantiservice måste du ha det ursprungliga inköpskvittot, eller en kopia av den, från ursprungsåterförsäljaren. Garmin ersätter inte komponenter som saknas från en förpackning som köpts via en online-auktion.

Internationella inköp: En separat garanti kan tillhandahållas av internationella distributörer för enheter som inköpts utanför USA beroende på land. Om tillämpligt tillhandahålls denna garanti av den lokala, inhemska distributören och denna distributör tillhandahåller service lokalt för din enhet. Distributörsgarantier är endast giltiga i det avsedda distributionsområdet. Enheter som inköpts i USA eller Kanada måste returneras till ett servicecenter för Garmin i Storbritannien, USA, Kanada eller Taiwan för service.

Ważne informacje dotyczące bezpieczeństwa i produktu

⚠️ OSTRZEŻENIE

Zignorowanie poniższych ostrzeżeń może prowadzić do wypadków lub kolizji skutkujących śmiercią lub poważnymi obrażeniami ciała.

Wymagania dotyczące korzystania

- Funkcje wysyłania wiadomości, śledzenia i nadawania sygnału SOS wymagają aktywnej subskrypcji satelitarnej. Zawsze sprawdź urządzenie przed wyruszeniem w teren.
- Dopilnuj, aby urządzenie miało czysty widok nieba, gdy korzystasz z jego funkcji wysyłania wiadomości, śledzenia i nadawania sygnału SOS, ponieważ do poprawnego działania wymagają one dostępu do satelitów.

Ostrzeżenia dotyczące baterii

Urządzenie może być zasilane baterią litowo-jonową. Urządzenie wykorzystuje wewnętrzną, niewymienialną przez użytkownika baterię, służącą np. do wyświetlania czasu czasu rzeczywistego. Nieprzebranie poniższych zaleceń może doprowadzić do skrócenia czasu sprawnego działania baterii, a nawet grozić uszkodzeniem urządzenia, pożarem, oparzeniem substancjami chemicznymi, wyciekami elektrolitu i/lub zranieniem.

- Nie wolno rozbierać urządzenia ani baterii na części, modyfikować, odnawiać, przedziurawiać ani w jakikolwiek inny sposób naruszać integralności ich obudowy.
- Podjęcie próby jakiegokolwiek próby wymontowania tej baterii jest zabronione.
- Urządzenia i baterie należy chronić przed ogniem, wybuchami i innymi zagrożeniami.
- Nie umieszczaj urządzenia w miejscach o wysokiej temperaturze, takich jak suszarka do ubrań.

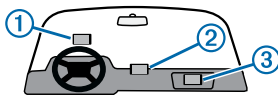
Ostrzeżenia dotyczące nawigacji drogowej

W przypadku urządzeń firmy Garmin obsługujących mapy ulic oraz funkcję wyznaczania tras uwzględniającą istniejącą sieć dróg stosowanie się do niniejszych wskazówek zapewni bezpieczną nawigację po drogach.

- Należy zawsze samemu oceniać sytuację i bezpiecznie kierować pojazdem. Podczas jazdy należy zawsze koncentrować się na bieżącej sytuacji na drodze, uważając, aby nie dopuścić do rozproszenia swojej uwagi przez komunikaty urządzenia. Czas obserwacji ekranu urządzenia podczas jazdy należy ograniczyć do minimum.
- Podczas jazdy nie należy wprowadzać nowych pozycji, zmieniać ustawień ani korzystać z funkcji urządzenia, których obsługa wymaga poświęcenia dużej ilości czasu. Przed wystąpieniem do wykonywania takich czynności należy zatrzymać samochód w sposób bezpieczny i zgodny z przepisami.
- Podczas podróży należy dokładnie porównywać informacje pokazywane na wyświetlaczu ze wszystkimi innymi dostępnymi źródłami informacji, w tym ze znakami drogowymi, znakami zamkniętych dróg, warunkami pogodowymi i innymi czynnikami mającymi wpływ na bezpieczną jazdę. Ze względów bezpieczeństwa przed kontynuowaniem jazdy z użyciem urządzenia nawigacyjnego należy rozstrzygnąć wszelkie wątpliwości oraz stosować się do znaków i warunków na drodze.
- Urządzenie ma za zadanie przekazywanie wskazówek dotyczących trasy przejazdu. Nie zwalnia to jednak kierowcy z obowiązku zachowania pełnej koncentracji i rozwagi. Nie należy kierować się wskazówkami dotyczącymi trasy, jeśli proponują one niedozwolony prawem manewr albo stawiają pojazd w niebezpiecznej sytuacji.

Ostrzeżenia dotyczące instalacji urządzenia w pojeździe

- Urządzenie należy zamontować w pojeździe w miejscu, w którym nie będzie ono ograniczało widoczności kierowcy w czasie jazdy ① ani nie będzie utrudniało dostępu do elementów służących do obsługi pojazdu, takich jak kierownica, pedały czy dźwignia zmiany biegów. Nie należy kłaść urządzenia luzem na desce rozdzielczej samochodu ②. Nie wolno umieszczać urządzenia w miejscach, w których są zamontowane poduszki powietrzne, ani nad nimi ③.



- Uchwyty samochodowy nie powinien być na stałe zamocowany na szybie przedniej pojazdu. Nie należy umieszczać uchwyty w miejscu, w którym — w razie jego upadku — może spowodować rozproszenie uwagi kierowcy. Należy dbać o czystość szyby przedniej, aby zapewnić prawidłową przepięczność uchwyty.

Ostrzeżenia dotyczące nawigacji po bezdrożach

W przypadku urządzeń firmy Garmin z funkcją wyznaczania tras po bezdrożach dla takich aktywności na świeżym powietrzu, jak jazda rowerem, piesze wędrówki czy jazda terenowa, stosowanie się do ich wskazówek zapewni bezpieczną nawigację po bezdrożach.

- Podjęcie decyzji dotyczące jazdy po bezdrożach z zastosowaniem urządzeń nawigacyjnych, należy zawsze samemu oceniać sytuację i kierować się rozsądkiem. Jedynym zadaniem urządzenia Garmin jest przekazywanie wskazówek dotyczących trasy przejazdu. Nie zwalnia to jednak z obowiązku zachowania pełnej koncentracji i właściwego przygotowania do aktywnej turystyki w terenie. Ze wskazówek dotyczących trasy przejazdu nie należy korzystać, jeśli sugerują trasę niezgodną z obowiązującymi przepisami lub gdy zastosowanie się do nich może zagrozić bezpieczeństwu użytkownika.
- Należy dokładnie porównywać informacje pokazywane na wyświetlaczu ze wszystkimi innymi dostępnymi źródłami informacji, łącznie z oznakowaniem szlaku, warunkami panującymi na szlaku i warunkami pogodowymi, a także wziąć pod uwagę wszystkie czynniki, które mogłyby wpłynąć na bezpieczeństwo w trakcie podróży. Ze względów bezpieczeństwa przed kontynuowaniem jazdy z użyciem urządzenia nawigacyjnego należy rozstrzygnąć wszelkie wątpliwości oraz stosować się do znaków i warunków na drodze.
- Przed wyruszeniem w trasę po bezdrożach należy rozważyć aspekty środowiskowe oraz związane z tym zagrożenia, a zwłaszcza wpływ jaki mogą mieć na nasze bezpieczeństwo warunki pogodowe na szlaku. Przed wyruszeniem w trasę po nieznanymi ścieżkach i szlakach, należy upewnić się, że posiadany sprzęt i zaopatrzenie są adekwatne do podejmowanej wyprawy.

NOTYFIKACJA

Zignorowanie poniższego ostrzeżenia może prowadzić do uszkodzenia mienia lub obrażeń ciała, a także może negatywnie wpłynąć na działanie urządzenia.

Uwagi dotyczące baterii

- Urządzenie i baterie należy chronić przed zanurzeniem w wodzie i innych płynach.
- Urządzenia nie należy pozostawiać w pobliżu źródeł ciepła ani w miejscach narażonych na działanie wysokiej temperatury, np. w samochodzie zaparkowanym na słońcu. Aby uniknąć ryzyka uszkodzenia urządzenia, należy je wyjąć z samochodu albo ukryć w miejscu nienarażonym na bezpośrednie działanie promieni słonecznych, np. w schowku w desce rozdzielczej.
- Urządzenia nie wolno używać w temperaturach wykraczających poza zakres podany w wydrukowanym podręczniku użytkownika dołączonym do opakowania produktu.
- Jeśli urządzenie nie będzie używane przez dłuższy czas, należy je przechowywać w temperaturze określonej w wydrukowanym podręczniku użytkownika dołączonym do opakowania produktu.
- Nie używać przewodu zasilającego i/lub przewodu do przesyłu danych, który nie został zatwierdzony do użytku lub dostarczony przez firmę Garmin.
- Zużyte urządzenie/baterię nienadającą się do dalszego użytku należy przekazać do punktu utylizacji i powtórnego przetwarzania odpadów zgodnie z prawem i przepisami obowiązującymi na danym obszarze.

Uwaga dotycząca systemu GPS

Może dojść do pogorszenia wydajności pracy urządzenia nawigacyjnego, jeśli w jego pobliżu znajdują się jakiegokolwiek urządzenia korzystające z naziemnej sieci szerokopasmowej o częstotliwościach zbliżonych do częstotliwości systemu GNSS (globalnego systemu nawigacji satelitarnej), jak na przykład usługi GPS. Korzystanie z takich urządzeń może niekorzystnie wpłynąć na odbiór sygnałów GNSS.

Programy ochrony środowiska dotyczące produktu

Informacje na temat programu recyklingu produktu firmy Garmin oraz dyrektyw WEEE, RoHS i REACH, a także innych programów można znaleźć na stronie www.garmin.com/aboutGarmin/environment.

Deklaracja zgodności

Firma Garmin niniejszym deklaruje, że ten produkt spełnia zasadnicze wymagania dyrektywy 1999/5WE i inne określone w niej warunki. Treść deklaracji zgodności można znaleźć na stronie www.garmin.com/compliance.

Dane kartograficzne

Firma Garmin wykorzystujemy różne rządowe i prywatne źródła danych. Praktycznie wszystkie źródła danych zawierają pewne niedokładne lub niepełne informacje. W niektórych krajach pełne i dokładne dane kartograficzne nie są dostępne lub ich cena jest zbyt wysoka.

Ograniczona gwarancja

Niniejsza gwarancja Garmin jest gwarancją producenta, która przenosi na konsumenta prawa niezależne od praw wynikających z praw ochrony konsumenta (reklamacji), przy czym niniejszy dokument tych ostatnich nie ogranicza ani nie wyklucza. Niniejsza gwarancja pozostaje w mocy przez okres dwóch (2) lat od daty zakupu produktu Garmin w Polsce.

Prawa ochrony konsumenta: W razie wykrycia wady produktu Garmin, konsument może skorzystać z praw wynikających z następujących przepisów:

- Ustawa z 23 kwietnia 1964 kodeks cywilny (tekst jednolity Dz.U. poz. 121 z późniejszymi zmianami)
- Konsumentowi przysługuje prawo wyboru wnoszenia roszczeń z tytułu Ograniczonej Gwarancji Garmin lub praw ochrony konsumenta.

Zakres Gwarancji:

Niniejsza gwarancja stanowi, że zakupiony produkt Garmin będzie wolny od wszelkich wad produkcyjnych i materiałowych przez okres dwóch lat od daty zakupu. W tym okresie Garmin może wedle własnego uznania naprawić lub wymienić wszelkie komponenty, które zepsują się w warunkach normalnego użytkowania. Rzeczony naprawy lub wymiany zostaną dokonane bez obciążania klienta kosztami części, robocizny i transportu. Niniejsza gwarancja nie ma zastosowania do: (i) uszkodzeń kosmetycznych, np. zadrapań, ubytków i wgnieceń; (ii) elementów eksploatacyjnych, np. baterii, o ile uszkodzenie produktu nie wynika z wady materiałowej lub produkcyjnej; (iii) uszkodzeń spowodowanych wypadkami, nadużyciem, niewłaściwym użytkowaniem, powodzią, pożarem lub innymi zdarzeniami siły wyższej lub czynnikami zewnętrznymi; (iv) uszkodzeń spowodowanych wykonaniem usług przez osoby niebędące autoryzowanymi usługodawcami Garmin; (v) uszkodzeń produktu, który został poddany modyfikacjom lub przeróbkom bez pisemnej zgody Garmin; lub (vi) uszkodzeń produktu, który został podłączony do źródła zasilania i/lub przewodów do transmisji danych, które nie zostały dostarczone przez Garmin. Ponadto Garmin zastrzega sobie prawo do odmowy uznania gwarancji w odniesieniu do produktów lub usług uzyskanych i/lub wykorzystanych z naruszeniem polskiego prawa.

Nasze produkty nawigacyjne stanowią wyłącznie pomoc w planowaniu podróży i nie należy ich wykorzystywać do żadnych celów wymagających precyzyjnego pomiaru kierunku, odległości, położenia ani topografii. Garmin nie udziela żadnej gwarancji w zakresie dokładności ani kompletności danych związanych z wgranymi w niniejszym produkcie mapami.

Aby skorzystać z obsługi gwarancyjnej należy skontaktować się z lokalnym autoryzowanym dealerm Garmin lub zadzwonić do Działu Wsparcia Technicznego Garmin w celu uzyskania wytycznych co do wysyłki oraz otrzymania numeru reklamacji - RMA.

W Polsce usługi Wsparcia Produktu zapewnia Garmin Polska, Adgar Park West I, Al. Jerozolimskie 181, 02-222 Warszawa Polska telefon: 00 800 441 24 54, mail: poland.support@garmin.com Garmin może wedle własnej decyzji naprawić lub wymienić (na nowy lub nowo naprawiony produkt zastępczy) urządzenie lub oprogramowanie lub zaproponować klientowi zwrot pełnej ceny zakupu w ciągu 14 dni od daty otrzymania wadliwego urządzenia.

Jeżeli w ramach realizacji swoich zobowiązań Garmin dostarczy klientowi wolne od wad urządzenie, wymieni wadliwe urządzenie lub przeprowadzi znaczące naprawy urządzenia w ramach gwarancji, bieg okresu gwarancji rozpocznie się na nowo od momentu dostarczenia pozbawionego wad urządzenia lub zwrotu naprawionego urządzenia do końca oryginalnego okresu gwarancji.

W innych przypadkach okres gwarancji zostanie przedłużony o czas, w którym użytkowanie urządzenia było niemożliwe wskutek wady urządzenia objętej gwarancją.

Ograniczenie odpowiedzialności wobec osób trzecich i użytkowników komercyjnych: Garmin w żadnym przypadku nie ponosi odpowiedzialności za żadne straty, które nie zostały spowodowane przez naruszenie niniejszej gwarancji przez Garmin, ani za żadne szkody uboczne, specjalne, pośrednie ani wynikowe, w tym za utratę danych, utratę zysków lub utratę sposobności, niezależnie od tego, czy wynikają one z użycia, niewłaściwego użytkowania lub niemożności użycia niniejszego produktu czy z wad produktu. Niniejsze ograniczenie nie ma zastosowania do (i) zgonu lub szkód cielesnych; (ii) oszustwa; (iii) świadomego wprowadzenia w błąd; lub (iv) innych rodzajów odpowiedzialności, których z mocy prawa nie można ograniczyć ani wykluczyć.

Garmin nie gwarantuje, nie oświadcza i nie zapewnia, że będzie w stanie naprawić lub wymienić każdy produkt Garmin na mocy niniejszej gwarancji bez ryzyka związanego z informacjami i/lub danymi przechowywanymi na urządzeniu Garmin i/lub ich utraty.

Prywatność: Wszelkie informacje dotyczące klienta otrzymane w procesie gwarancyjnym będą przechowywane przez Garmin zgodnie z Polityką Prywatności Garmin, z którą można się zapoznać pod adresem www.garmin.com/pl-PL/legal/privacy-statement

Istotne ograniczenia usług: Garmin może ograniczyć świadczenie usług do terytorium EOG i Szwajcarii. Usługi serwisowe w odniesieniu do produktów Garmin może świadczyć wyłącznie Garmin lub autoryzowane Centra Serwisowe Garmin

Zakupy na aukcjach internetowych: Produkty zakupione na aukcjach internetowych nie podlegają ochronie gwarancyjnej Garmin. Potwierdzenia zakupu w ramach aukcji internetowych nie będą przyjmowane w celu weryfikacji gwarancji. W większości przypadków w celu skorzystania z usług gwarancyjnych niezbędny jest dowód zakupu od pierwotnego sprzedawcy.

Ogólne: Jeżeli jakiegokolwiek zapis niniejszej gwarancji uznany zostanie za niezgodny z prawem lub niewykonalny, zostanie wyłączony z niniejszej gwarancji, co pozostaje bez wpływu dla zgodności z prawem i wykonalności pozostałych warunków gwarancji.

Pomembne informacije o varnosti in izdelku

⚠ OPOZORILO

Neupoštevanje naslednjih opozoril lahko privede do nesreče ali trčenja s smrtnim izidom ali hudimi telesnimi poškodbami.

Zahteve za uporabo

- Za pošiljanje sporočil, sledenje in funkcije SOS je potrebna aktivna naročnina na satelitske storitve. Vedno preskusite napravo, preden jo uporabite na prostem.
- Poskrbite, da ima naprava neoviran pogled na nebo, ko uporabljate funkcije za pošiljanje sporočil, sledenje in SOS, saj je za pravilno delovanje teh funkcij potreben dostop do satelitov.

Opozorila o baterijah

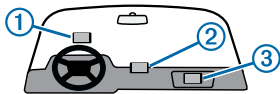
- V tej napravi lahko uporabljate litij-ionsko baterijo. Naprava uporablja notranjo baterijo, ki je uporabnik ne more zamenjati, in sicer za različne namene, na primer uro realnega časa.
- Če teh smernic ne upoštevate, lahko skrajšate življenjsko dobo baterij ali tvegate poškodbe naprave, požar, kemične opeklino, iztekanje elektrolita in/ali telesne poškodbe.
- Naprave ali baterij ne razstavljajte, spreminjajte, predelujte, prebadajte ali poškodujte.
- Ne odstranite ali poskušajte odstraniti baterij, ki jih uporabniki ne morejo zamenjati.
- Naprave ali baterij ne izpostavljajte ognju, eksplozijam ali drugim nevarnostim.
- Izdelka ne postavljajte v okolja z visoko temperaturo, na primer v sušilni stroj.

Opozorila glede navigacije po cestah

- Če vaša naprava Garmin sprejema zemljevide ulic in predlaga načrtovane poti, ki sledijo cestam, upoštevajte te smernice, da zagotovite varno navigacijo na cestah.
- Vedno ravnajte razumno in vozilo upravljajte na varen način. Ne dovolite, da vas naprava med vožnjo zmoti, in bodite ves čas pozorni na vse razmere vožnje. Skrajšajte čas opazovanja zaslona enote med vožnjo.
- Med vožnjo ne vnašajte ciljev, spreminjajte nastavitve in dostopajte do funkcij, ki zahtevajo daljšo uporabo kontrolnikov naprave. Pred izvajanjem takih opravil varno ustavite vozilo v skladu s predpisi.
- Pri navigaciji pazno primerjajte informacije, ki so prikazane na enoti, z vsemi razpoložljivimi viri za navigacijo, vključno s prometnimi znaki, zaporami cest, razmerami na cesti, prometnimi zastoj, vremenskimi razmerami in drugimi dejavniki, ki lahko vplivajo na varno vožnjo. Iz varnostnih razlogov vedno odpravite neskladja, preden nadaljujete z navigacijo, in upoštevajte postavljene znake ter razmere na poti.
- Naprava je zasnovana tako, da vam predlaga načrtovane poti. Ni pa nadomestek za voznikovo pozornost in razumnost. Ne sledite predlogom poti, če ti zahtevajo nezakonit manevar ali bi vozilo postavili v nevarno situacijo.

Opozorila glede namestitve v vozilo

- Napravo namestite v vozilo tako, da ne zakriva voznikovega pogleda na cesto ① in ne moti upravljanja vozila, denimo volana, nožnih pedal ali prestavne ročice. Naprave ne postavite nezavarovane na armaturno ploščo vozila ②. Naprave ne postavite pred zračno blazino ali nad njo ③.



- Nosilec morda ne bo ostal pritrjen na vetrobransko steklo v vseh razmerah. Nosilca ne postavljajte tako, da bi lahko motil vožnjo, če se odlepi od vetrobranskega stekla. Redno čistite vetrobransko steklo in tako zagotovite, da ostane nosilec pritrjen na vetrobransko steklo.

Opozorila glede navigacije izven cest

- Če lahko vaša naprava Garmin predlaga načrtovane poti izven cest za različne dejavnosti na prostem, na primer kolesarjenje, pohodništvo in vožnjo s terenskimi vozili, sledite tem smernicam, da zagotovite varno navigacijo izven cest.
- Ko sprejemate odločitve pri navigaciji izven cest, bodite vedno previdni in razumni. Naprava Garmin je zasnovana tako, da vam le predlaga pot vožnje, ni pa zamenjava za pozornost in ustrezno pripravo za dejavnosti v naravi. Ne sledite predlogom poti, če ti zahtevajo nezakonit manevar ali bi vas postavili v nevarno situacijo.
- Vedno pazno primerjajte informacije, ki so prikazane na enoti, z vsemi razpoložljivimi viri za navigacijo, vključno z znaki ter razmerami na stezi, vremenskimi razmerami in drugimi dejavniki, ki lahko vplivajo na varno navigacijo. Iz varnostnih razlogov vedno odpravite neskladja, preden nadaljujete z navigacijo, in upoštevajte postavljene znake ter razmere na poti.
- Preden se odpravite na dejavnosti v naravi, bodite vedno pozorni na učinke okolja in privzeta tveganja dejavnosti, še posebej na vpliv, ki ga lahko imajo na varnost vaše dejavnosti vreme in v njim povezani pogoji na stezi. Pred navigacijo po neznanih poteh in stezah se prepričajte, da imate ustrezno opremo in potrebščine.

OBVESTILO

Neupoštevanje naslednjega obvestila lahko privede do telesnih poškodb ali materialne škode ali pa lahko negativno vpliva na delovanje naprave.

Opombe o baterijah

- Naprave ali baterij ne potapljajte v vodo ali druge tekočine.
- Naprave ne pustite izpostavljene viru toplote ali na visoki temperaturi, na primer na soncu v nenadzorovanem vozilu. Če želite preprečiti možnost poškodb, ob izstopu odstranite napravo iz vozila ali pa jo postavite izven neposredne sončne svetlobe, na primer v predal za drobnarije.
- Naprave ne uporabljajte izven temperaturnih obsegov, navedenih v tiskanem priročniku v embalaži izdelka.
- Če napravo shranite za dlje časa, jo shranite v temperaturnih obsekih, navedenih v tiskanem priročniku v embalaži izdelka.
- Ne uporabljajte napajalnega in/ali podatkovnega kabla, ki ga ni odobrila ali dobavila družba Garmin.
- Za odlaganje naprave ali baterij v skladu z veljavnimi zakoni in predpisi se obrnite na lokalno službo za odstranjevanje odpadkov.

Obvestilo o sistemu GPS

Navigacijska naprava lahko deluje slabše, če jo uporabljate v bližini katere koli naprave, ki uporablja zemeljsko širokopasovno omrežje, ki je blizu frekvencam, ki jih uporablja kateri koli globalni navigacijski satelitski sistem (GNSS), na primer globalna storitev za določanje položaja (GPS). Uporaba takih naprav lahko moti prejemanje signalov GNSS.

Okoljski programi za izdelke

Informacije o programih družbe Garmin za recikliranje izdelkov in programih WEEE, RoHS, REACH ter drugih programih za skladnost si lahko ogledate na www.garmin.com/aboutGarmin/environment.

Izjava o skladnosti

S tem Garmin izjavlja, da je izdelek skladen z bistvenimi zahtevami in drugimi ustreznimi določili direktive 1999/5/ES. Če si želite ogledati celotno izjavo o skladnosti, obiščite www.garmin.com/compliance.

Informacije o podatkih zemljevida

Garmin uporablja kombinacijo vladnih in zasebnih podatkovnih virov. Skoraj vsi podatkovni viri do neke mere vsebujejo netočne ali nepopolne podatke. V nekaterih državah zemljepisni podatki niso na voljo ali pa so nedopustno dragi.

Omejeno jamstvo

Izdelki, ki niso namenjeni uporabi v letalih, imajo jamstvo, da bodo brez okvar materiala ali tovarniških napak eno leto od dneva nakupa. V tem obdobju bo Garmin pod lastnimi pogoji popravil ali zamenjal vse sestavne dele, ki so del običajne uporabe. Stroški za nadomestne dele ali delo pri tovrstnih popravilih in zamenjavi se ne zaračunajo stranki, če stranka prevzame stroške transporta. To omejeno jamstvo ne velja za: (i) kozmetične poškodbe, na primer praske, odrgnine in udrtine; (ii) potrošne dele, na primer baterije, razen če je do poškodb prišlo zaradi okvar materiala ali neustrezne izdelave; (iii) poškodbe, ki so posledica nesreče, zlorabe, nepravilne uporabe, vode, poplave, požara ali drugih naravnih ali zunanjih vzrokov; (iv) poškodbe, ki jih je povzročilo servisiranje oseb, ki niso pooblaščenih servisierji družbe Garmin; (v) poškodbe izdelka, ki je bil prilagojen ali spremljen brez pisnega dovoljenja družbe Garmin ali (vi) poškodbe izdelka, povezane z napajalnimi in/ali podatkovnimi kablji, ki jih ne dobavi Garmin. Poleg tega si Garmin pridržuje pravico do zavrnitve jamstvenih zahtevkov za izdelke ali storitve, ki so bile pridobljene in/ali uporabljane v nasprotju z zakoni katere koli države. Izdelek je namenjen zgolj kot pomoč pri potovanju in ga ne uporabljajte za natančno merjenje smeri, razdalje, kraja ali zemljepisnega površja. Garmin ne jamči za natančnost ali celovitost podatkov zemljevidov.

Popravila imajo 90-dnevno jamstvo. Če za poslano napravo še vedno velja izvirno jamstvo, velja novo jamstvo 90 dni ali do konca izvirnega enoletnega jamstva, kar je daljše obdobje.

To omejeno jamstvo prav tako ne velja za, kakršno koli poslabšanje delovanja katerega koli navigacijskega izdelka Garmin, ki je posledica njegove uporabe v bližini katerega koli telefona ali druge naprave, ki uporablja zemeljsko širokopasovno omrežje, ki je blizu frekvencam, ki jih uporablja kateri koli globalni navigacijski satelitski sistem (GNSS), na primer globalna storitev za določanje položaja (GPS). Prav tako za takšno poslabšanje ni odgovorna družba Garmin. Uporaba takih naprav lahko moti prejemanje signalov GNSS.

V NAJVEČJEM OBSEGU, KI GA DOVOLJUJE ZADEVNA ZAKONODAJA, SO JAMSTVA IN PRAVNA SREDSTVA, NAVEDENA V TEM OMEJENEM JAMSTVO, IZKLJUČNA IN NADOMEŠČAJO VSA OSTALA JAMSTVA IN PRAVNA SREDSTVA, IZRAŽENA, NAKAZANA, ZAKONSKA ALI DRUGA, VKLJUČNO Z, VENDAR NE OMEJENO NA VSA NAKAZANA JAMSTVA GLEDE PRIMERNOSTI ZA PRODAJO ALI DOLOČEN NAMEN, ZAKONSKO PRAVNO SREDSTVO ALI DRUGO. PRAV TAKO JH IZREČNO ZAVRAČA TUDI DRUŽBA Garmin. TO OMEJENO JAMSTVO VAM DODELUJE DOLOČENE ZAKONSKE PRAVICE, POLEG TEGA PA IMATE MORDA TUDI DRUGE ZAKONSKE PRAVICE, KI SO ODVISNE OD ZVEZNE DRŽAVE. ČE NAKAZANIH JAMSTEV NI MOGOČE ZAVRNITI, JE TRAJANJE TAKIH JAMSTEV OMEJENO S TRAJANJEM TEGA OMEJENEGA JAMSTVA. NEKATERE ZVEZNE DRŽAVE NE DOVOLJUJEJO OMEJITEV TRAJANJA NAKAZANIH JAMSTEV, ZATO ZGORNJE OMEJITVE ZA VAS MORDA NE VELJAJO. DRUŽBA Garmin V TOŽBI ZARADI KRŠITVE GARANCIJSKIH OBVEZNOSTI V NOBENEM PRIMERU NI ODGOVORNA ZA NAKLJUČNO, POSEBNO, POSREDNO ALI POSLEDIČNO ŠKODO, KI IZHAJA IZ UPORABE, NEPRAVILNE UPORABE ALI NEZMOŽNOSTI UPORABE IZDELKA ALI OKVAR IZDELKA. NEKATERE DRŽAVE NE DOVOLJUJEJO IZKLJUČITVE NAKLJUČNE ALI POSLEDIČNE ŠKODE, ZATO ZGORNJE OMEJITVE ZA VAS MORDA NE VELJAJO.

Garmin si pridržuje ekskluzivno pravico do popravila ali zamenjave (z novim ali obnovljenim nadomestnim izdelkom) naprave ali izdelka ali da ponudi celotno povračilo nakupne cene po lastni presoji. TO JE VAŠE EDINO IN IZKLJUČNO PRAVNO SREDSTVO V PRIMERU KRŠITVE JAMSTVENIH DOLŽIL.

Če želite pridobiti jamstveno popravilo, se obrnite na lokalnega pooblaščenega prodajalca izdelkov Garmin ali pokličete podporo za izdelke družbe Garmin, da dobite navodila za pošiljanje in številko RMA za sledenje. Varno zapakirajte napravo in kopijo izvirnega računa, ki je zahtevana kot dokaz nakupa za jamstvena popravila. Številko za sledenje jasno zapišite na zunanjo stran paketa. Napravo s plačanimi prevoznimi stroški pošljite jamstvenemu servisu Garmin. Če želite izvedeti več o tem, kako lahko pridete v stik s podporo za izdelke Garmin v zvezi z jamstvenim popravilom, obiščite www.garmin.com/support. Če ste napravo kupili v Združenih državah, lahko tudi pokličete telefonsko številko 1-800-800-1020.

Nakupi na spletnih dražbah: izdelki, kupljeni prek spletnih dražb, ne izpolnjujejo pogojev za povračila stroškov ali drugih posebnih ponudb družbe Garmin. Potrčila o spletnih dražbah ne veljajo za potrditve garancije. Da bi pridobili jamstveni servis, potrebujete original ali kopijo računa izvirnega prodajalca. Garmin ne bo nadomestil manjkajočih sestavnih delov iz kompletov, ki ste jih kupili na spletni dražbi.

Mednarodni nakupi: za nakupe izven Združenih držav je, odvisno od države, morda na voljo ločeno jamstvo, ki ga zagotovijo mednarodni prodajalci. V tem primeru jamstvo zagotovi lokalni prodajalec v državi nakupa, ki tudi zagotovi lokalni servis za napravo. Jamstva prodajalca veljajo samo na območjih predvidene prodaje. Naprave, kupljene v Združenih državah ali Kanadi, morajo biti v popravilo vrnjene v servisni center Garmin v Veliki Britaniji, Združenih državah, Kanadi ali Tajvanu.

Važne informacije o sigurnosti i proizvodnji

⚠ UPOZORENJE

Ako se ne pridržavate sljedećih upozorenja, može doći do nesreće ili sudara koji mogu rezultirati smrtnim slučajem ili ozbiljnom ozljedom.

Preduvjeti za upotrebu

- Za poruke, praćenje i SOS funkcije potrebna je aktivna satelitska pretpлата. Uvijek testirajte uređaj prije nego što ga upotrijebite na otvorenom.
- Provjerite ima li uređaj nesmetan pogled na nebo kada upotrebljavate funkcije za poruke, praćenje i SOS funkcije na uređaju jer je za ispravan rad tih funkcija potrebna aktivna satelitska pretpлата.

Upozorenja za bateriju

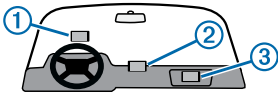
- U ovom se uređaju može koristiti litij-ionska baterija. Vaš uređaj koristi internu, višenamjensku bateriju koja nije zamjenjiva, a koja između ostalog služi i za interni sat.
- Ako ne pratite ove smjernice, mogli biste skratiti vijek trajanja baterije ili riskirati oštećenje uređaja, požar, kemijske opekline, curenje elektrolita i/ili ozljede.
- Uređaj ili baterije nemojte rastavljati, modificirati, ponovno sastavljati, bušiti niti oštećivati.
- Ne vadite i ne pokušavajte izvaditi bateriju koja nije zamjenjiva.
- Uređaj ili baterije nemojte izlagati vatri, eksploziji ili drugim opasnostima.
- Uređaj nemojte izlagati visokim temperaturama, npr. nemojte ga stavljati u sušilicu za rublje.

Upozorenja za navigaciju po cesti

- Ako vaš uređaj tvrtke Garmin prihvaća karte ulica i predlaže rute koje slijede ceste, za sigurnu navigaciju po cesti slijedite ove smjernice.
- Uvijek se vodite najboljom procjenom i vozilom upravljajte na siguran način. Nemojte dopustiti da vam uređaj odvraća pažnju tijekom vožnje i pazite da uvijek budete potpuno svjesni svih uvjeta vožnje. Vrijeme gledanja u zaslon uređaja tijekom vožnje svedite na minimum.
- Tijekom vožnje nemojte unositi određištа, mijenjati postavke ili pristupati funkcijama koje zahtijevaju duže korištenje kontrola uređaja. Prije takvih operacija zaustavite vozilo na siguran način sukladan zakonskim propisima.
- Tijekom navigacije pažljivo uspoređujte informacije prikazane na uređaju sa svim dostupnim izvorima navigacije, uključujući prometne znakove, završetke cesta, uvjete na cestama, gustoču prometa, vremenske uvjete i druge čimbenike koji mogu utjecati na sigurnost u vožnji. Iz sigurnosnih razloga obavezno riješite sve nejasnoće ili pitanja prije no što nastavite s navigacijom i poštuju postavljene prometne znakove i uvjete.
- Uređaj je dizajniran za pružanje prijedloga prilikom navigacije rutom. Ne predstavlja zamjenu za pozornost vozača i njegove procjene. Nemojte slijediti prijedloge ruta ako sadrže nedopuštene maneuvre ili bi doveli vozilo u nesigurnu situaciju.

Upozorenja za montiranje u vozilo

- Prilikom ugradnje uređaja u vozilo nemojte postaviti na mjesto na kojem zaklanja vozačev pogled na cestu ① ili ometa komande za upravljanje vozilom poput upravljača, papučica ili ručice mjenjača. Uređaj pričvrstite prije postavljanja na ploču s instrumentima ②. Uređaj nemojte stavljati ispred ili iza zračnog jastuka ③.



- Nosač za vjetrobransko staklo možda neće ostati pričvršćen za staklo u svim uvjetima. Nosač nemojte postavljati na mjesta na kojima će predstavljati smetnju u slučaju odvajanja. Vjetrobransko staklo treba biti čisto kako bi nosač ostao pričvršćen za njega.

Upozorenja za navigaciju van ceste

- Ako vaš uređaj tvrtke Garmin može predlagati izvancestovne rute za različite aktivnosti na otvorenom, kao što su biciklizam, planinarjenje i vožnja vozila za sve terene, za sigurnu navigaciju van ceste slijedite ove smjernice.
- Prilikom donošenja odluka o navigaciji van ceste uvijek se vodite najboljom procjenom i primijenite zdrav razum. Uređaj tvrtke Garmin dizajniran je samo za pružanje prijedloga prilikom navigacije rutom. Nije zamjena za pozornost i ispravnu pripremljenost za aktivnosti na otvorenom. Nemojte slijediti prijedloge za rute ako je riječ o zabranjenim stazama ili ako bi vas one mogle dovesti u nesigurnu situaciju.
- Uvijek pažljivo usporedite informacije koje se prikazuju na uređaju sa svim dostupnim izvorima za navigaciju, uključujući znakove i uvjete na stazi, vremenske uvjete i druge čimbenike koji mogu utjecati na sigurnost za vrijeme navigiranja. Iz sigurnosnih razloga obavezno riješite sve nejasnoće ili pitanja prije no što nastavite s navigacijom i poštuju postavljene prometne znakove i uvjete.
- Uvijek vodite brigu o utjecajima okoline i rizicima određene aktivnosti prije no što krenete na aktivnosti van ceste te pazite na vremenske prilike i stanje staze koji bi mogli utjecati na sigurnost vaše aktivnosti. Obavezno provjerite nosite li ispravnu odjeću i opremu za vašu aktivnost prije no što krenete po nepoznatim putovima i stazama.

OBAVIJEST

Nepridržavanje sljedeće obavijesti može uzrokovati ozljede ili oštećenja imovine ili negativno utjecati na rad uređaja.

Napomene o bateriji

- Uređaj ili baterije nemojte uranjati u vodu ili druge tekućine.
- Uređaj nemojte izlagati izvoru topline ili ga držati na visokim temperaturama, recimo na suncu u vozilu bez nadzora. Kako biste spriječili oštećenja, izvadite uređaj iz vozila ili ga maknite s izravnog sunca, npr. u suvozačev pretinac.
- Uređaj nemojte koristiti izvan raspona temperature naznačenog u tiskanom priručniku koji se nalazi u pakiranju uređaja.
- Prilikom skladištenja uređaja na dulje vremensko razdoblje, skladištite ga u rasponu temperature naznačenom u tiskanom priručniku koji se nalazi u pakiranju uređaja.
- Nemojte koristiti kabel za napajanje / prijenos podataka koji nije odobrila ili isporučila tvrtka Garmin.
- Obratite se lokalnoj jedinici za odlaganje otpada radi odlaganja uređaja/baterija u skladu s važećim lokalnim zakonima i propisima.

Obavijest o GPS-u

Korištenje blizu bilo kojeg uređaja koji koristi zemaljsku širokopojasnu mrežu na frekvencijama koje su blizu frekvencija koje koristi bilo koji sustav za globalnu navigaciju (GNSS), npr. sustav za globalno pozicioniranje (GPS), može negativno utjecati na rad navigacijskog uređaja. Korištenje takvih uređaja može negativno utjecati na prijem GNSS signala.

Programi za očuvanje okoliša

Informacije o programu recikliranja tvrtke Garmin te programima WEEE, RoHS, REACH i drugim programima potražite na adresi www.garmin.com/aboutGarmin/environment.

Izjava o usklađenosti

Tvrtka Garmin ovime izjavljuje da ovaj proizvod udovoljava osnovnim zahtjevima i drugim relevantnim odredbama Direktive 1999/5/EC. Ako želite pročitati Izjavu o usklađenosti, posjetite www.garmin.com/compliance.

Informacije o podacima karte

Tvrtka Garmin koristi kombinaciju državnih i privatnih izvora podataka. Gotovo svi izvori podataka sadrže neke netočne ili nepotpune podatke. U nekim državama potpune i precizne informacije na kartama nisu dostupne ili su vrlo skupe.

Ograničeno jamstvo

Proizvodi koji nisu namijenjeni zrakoplovstvu imaju jamstvo da neće imati pogrešaka u materijalu ili izradi do godinu dana od datuma kupnje. Unutar tog razdoblja Garmin će, po vlastitoj odluci, popraviti ili zamijeniti komponente koje nisu ispravno radile prilikom uobičajene upotrebe. Takvi popravci ili zamjene bit će besplatni za korisnika za dijelove ili rad, pod uvjetom da korisnik podmiri troškove transporta. Ovo ograničeno jamstvo ne vrijedi za: (i) kozmetička oštećenja kao što su ogrebotine, zarez i udubljenja; (ii) potrošne dijelove poput baterija, osim ako šteta nije uzrokovana manjkavim materijalima ili izradom; (iii) štetu uzrokovanu nesretnim slučajem, zlouporabom, nepravilnim korištenjem, vodom, poplavlom, požarom ili drugim prirodnim nepogodama ili vanjskim uzrocima; (iv) štetu uzrokovanu servisiranjem od strane osobe koja nije ovlaštena servisier tvrtke Garmin; (v) štetu na proizvodima koji su modificirani ili preinačeni bez pisanog dopuštenja tvrtke Garmin; ili (vi) štetu na proizvodima koji su priključeni na kabele napajanja i/ili podatkovne kabele koji nije isporučila tvrtka Garmin. Isto tako, Garmin zadržava pravo odbijanja jamstvenih zahtjeva za proizvode ili usluge dobivene i/ili korištene u suprotnosti sa zakonima bilo koje države.

Ovaj proizvod namijenjen je isključivo za upotrebu kao pomagalo u putovanjima i ne smije se koristiti u svrhu gdje su potrebna precizna mjerenja smjera, udaljenosti, lokacije ili topografije. Garmin ne jamči preciznost i potpunost kartografskih podataka.

Jamstvo na popravke iznosi 90 dana. Ako je poslana jedinica još uvijek pokrivena izvornim jamstvom, onda novo jamstvo traje 90 dana ili do kraja izvornog jednogodišnjeg jamstva, ovisno što je duže. Ovo se ograničeno jamstvo ne odnosi na lošiji rad bilo kojeg Garmin navigacijskog uređaja koji je posljedica korištenja uređaja u blizini bilo kojeg ručnog ili drugog uređaja koji koristi zemaljsku širokopojasnu mrežu na frekvencijama koje su blizu frekvencija koje koristi bilo koji sustav za globalnu navigaciju (GNSS), npr. sustav za globalno pozicioniranje (GPS), niti je tvrtka Garmin za njega odgovorna. Korištenje takvih uređaja može negativno utjecati na prijem GNSS signala. DO MJERE DO KOJE TO DOPUŠTA PRIMJENJIVI ZAKON, JAMSTVA I PRAVNI LIJEKOVI NAVEDENI U OVOM OGRANIČENOM JAMSTVU ISKLJUČIVI SU I TVRTKA GARMIN IZRIČITO ODRIČE SVA DRUGA JAMSTVA I PRAVNE LIJEKOVE, BILO IZRIČITE, IMPLICIRANE, ZAKONSKE ILI BILO KAKVE DRUGE, UKLJUČUJUĆI BEZ OGRANIČENJA BILO KOJE IMPLICIRANO JAMSTVO ZA TRŽIŠNI POTENCIJAL ILI PRIKLADNOSTI ZA ODREĐENU NAMJENU, BILO ONO ZAKONSKO ILI PO NEKOJ DRUGOJ OSNOVI. OVO VAM OGRANIČENO JAMSTVO DAJE POSEBNA ZAKONSKA PRAVA, A OVISNO OD DRŽAVE DO DRŽAVE, MOŽDA IMATE I NEKA DRUGA ZAKONSKA PRAVA. AKO SE IMPLICIRANA JAMSTVA NE MOGU ODREĆI, TRAJANJE TAKVIH JAMSTAVA OGRANIČENO JE NA TRAJANJE OVOG OGRANIČENOG JAMSTVA. NEKE DRŽAVE NE DOPUŠTAJU OGRANIČAVANJE TRAJANJA IMPLICIRANOG JAMSTVA, PA SE GORNJE OGRANIČENJE MOŽDA NEĆE PRIMJENJIVATI NA VAS.

U SLUČAJU NEPOŠTOVANJA JAMSTVA TVRTKA Garmin NI U KOJEM SLUČAJU NEĆE SNOSITI ODGOVORNOST ZA BILO KAKVA SLUČAJNA, POSEBNA, NEIZRAVNA ILI POSLJEDIČNA OŠTEĆENJA, BEZ OBZIRA JESU LI REZULTAT UPOTREBE, POGREŠNE UPOTREBE ILI NEMOGUĆNOSTI UPOTREBE OVOG PROIZVODA ILI MANJKAVOSTI PROIZVODA. NEKE DRŽAVE NE DOPUŠTAJU ISKLJUČIVANJE SLUČAJNE ILI POSLJEDIČNE ŠTETE TE SE GORNJA OGRANIČENJA MOŽDA NEĆE PRIMJENJIVATI NA VAS.

Garmin zadržava isključivo pravo popravka ili zamjene (novim ili obnovljenim zamjenskim proizvodom) uređaja ili softvera ili povrata punog iznosa kupnje po svom nahođenju. TAKAV PRAVNI LIJEK BIT ĆE VAŠ JEDINI I ISKLJUČIVI PRAVNI LIJEK U SLUČAJU NEPOŠTOVANJA JAMSTVA.

Za dobivanje jamstvene usluge obratite se lokalnom ovlaštenom dobavljaču tvrtke Garmin ili nazovite službu za korisničku podršku tvrtke Garmin kako biste dobili upute o otpremi i RMA broj za praćenje. Pravilno zapakirajte uređaj i priložite kopiju originalnog računa koji je potreban kao dokaz kupnje radi popravka obuhvaćenih jamstvom. Na vanjskoj strani pakiranja napišite broj za praćenje. Pošaljite uređaj s unaprijed plaćenom uslugom transporta servisu koji vam je naznačen i koji nudi jamstvene usluge tvrtke Garmin. Na web-mjestu www.garmin.com/support potražite informacije o načinima kontaktiranja Garmin službe za korisničku podršku kada su u pitanju jamstva. Ako ste uređaj kupili u SAD-u, možete nazvati broj telefona 1-800-800-1020.

Kupnja putem online aukcija: Proizvodi kupljeni na online aukcijama ne podliježu popustima ili drugim posebnim ponudama unutar jamstva tvrtke Garmin. Potvrde online aukcija ne prihvaćaju se kao potvrda jamstva. Za obavljanje jamstvene usluge potreban je izvornik ili kopija računa od ovlaštenog dobavljača. Garmin neće zamijeniti komponente koje nedostaju iz paketa kupljenih putem online aukcije.

Međunarodna kupovina: Međunarodni distributeri mogu dati zasebno jamstvo za uređaje koji su kupljeni izvan Sjedinjenih Američkih Država, ovisno o državi. Ako je to primjenjivo, ovo jamstvo daje lokalni distributer koji osigurava i lokalno servisiranje vašeg uređaja. Jamstva distributera valjana su samo u području namijenjene distribucije. Uređaji kupljeni u SAD-u ili Kanadi za servisiranje se moraju slati servisnom centru tvrtke Garmin u Ujedinjenom Kraljevstvu, SAD-u, Kanadi ili Tajvanu.

